**ОПИСАНИЕ МЕСТОПОЛОЖЕНИЯ ГРАНИЦ ПУБЛИЧНОГО СЕРВИТУТА**

***для размещения линейного объекта трубопроводного транспорта федерального значения:***
***"Расширение ЕСГ для обеспечения подачи газа в газопровод "Южный поток" (Восточный коридор)".***
***Этап 2.2. Линейная часть.Участок «Починки-Анапа», км 963,7-км 1168,1 (Участок км 963,7-км 978, км 978 – км 1168,1)***
***(*РОСТОВСКАЯ ОБЛАСТЬ,Зимовниковский район, Дубовский район*)***

(наименование объекта, местоположение границ которого описано (далее - объект)

**Раздел 1**

| Сведения об объекте | | |
|---|---|---|
| **№ п/п** | **Характеристики объекта** | **Описание характеристик** |
| **1** | **2** | **3** |
| 1 | Местоположение объекта | РФ, Ростовская область, Зимовниковский район, Дубовский район |
| 2 | Площадь объекта ± величина погрешности определения площади (Р ± ΔР) | 464,2486 га ± 0,08 га |
| 3 | Иные характеристики объекта | **Вид объекта реестра границ:**<br>Зона с особыми условиями использования территории<br>**Содержание ограничений использования объектов недвижимости в пределах зоны или территории:** Публичный сервитут устанавливается для использования земельных участков и (или) земель в целях размещения линейного объекта трубопроводного транспорта федерального значения: "Расширение ЕСГ для обеспечения подачи газа в газопровод "Южный поток" (Восточный коридор)".<br>Этап 2.2. Линейная часть. Участок «Починки-Анапа», км 963,7-км 1168,1 (Участок км 963,7-км 978, км 978 – км 1168,1).<br>Сроком на 10 лет. |

**Раздел 2**

| **Сведения о местоположении границ объекта** | | | | | |
|---|---|---|---|---|---|
| **1. Система координат** МСК 61 зона 3 | | | | | |
| **2. Сведения о характерных точках границ объекта** | | | | | |
| **Обозначение характерных точек границ** | **Координаты, м** | | **Метод определения координат характерной точки** | **Средняя квадратическая погрешность положения характерной точки (Mt), м** | **Описание обозначения точки на местности (при наличии)** |
| | **X** | **Y** | | | |
| **1** | **2** | **3** | **4** | **5** | **6** |
| 1 | | | | | |
| 1 | 396 234,91 | 3 177 799,35 | Аналитический метод | 0,10 | Закрепление отсутствует |
| 2 | 396 593,95 | 3 177 542,43 | | 0,10 | |
| 3 | 396 623,10 | 3 177 521,44 | | 0,10 | |
| 4 | 396 616,36 | 3 177 532,92 | | 0,10 | |
| 5 | 396 603,35 | 3 177 550,49 | | 0,10 | |
| 6 | 396 601,19 | 3 177 552,47 | | 0,10 | |
| 7 | 396 591,41 | 3 177 559,31 | | 0,10 | |
| 8 | 396 542,87 | 3 177 591,75 | | 0,10 | |
| 9 | 396 495,23 | 3 177 624,11 | | 0,10 | |
| 10 | 396 430,33 | 3 177 667,45 | | 0,10 | |
| 11 | 396 297,15 | 3 177 757,29 | | 0,10 | |
| 12 | 396 237,41 | 3 177 797,80 | | 0,10 | |
| 1 | 396 234,91 | 3 177 799,35 | | 0,10 | |
| 2 | | | | | |
| 13 | 396 222,88 | 3 177 807,96 | Аналитический метод | 0,10 | Закрепление отсутствует |
| 14 | 396 220,43 | 3 177 809,87 | | 0,10 | |
| 15 | 396 213,76 | 3 177 816,89 | | 0,10 | |
| 16 | 396 209,11 | 3 177 824,94 | | 0,10 | |
| 17 | 396 207,58 | 3 177 829,51 | | 0,10 | |
| 18 | 396 207,04 | 3 177 833,28 | | 0,10 | |
| 19 | 396 208,83 | 3 177 843,63 | | 0,10 | |
| 20 | 396 210,61 | 3 177 850,04 | | 0,10 | |
| 21 | 396 214,31 | 3 177 856,87 | | 0,10 | |
| 22 | 396 218,51 | 3 177 863,47 | | 0,10 | |
| 23 | 396 239,16 | 3 177 892,24 | | 0,10 | |

**Раздел 2**

| Сведения о местоположении границ объекта | | | | | |
|---|---|---|---|---|---|
| **1** | **2** | **3** | **4** | **5** | **6** |
| 24 | 396 246,22 | 3 177 899,48 | | 0,10 | |
| 25 | 396 263,89 | 3 177 923,90 | | 0,10 | |
| 26 | 396 268,51 | 3 177 932,84 | | 0,10 | |
| 27 | 396 273,41 | 3 177 939,32 | | 0,10 | |
| 28 | 396 274,35 | 3 177 938,63 | | 0,10 | |
| 29 | 396 274,95 | 3 177 939,46 | | 0,10 | |
| 30 | 396 286,71 | 3 177 956,86 | | 0,10 | |
| 31 | 396 312,53 | 3 177 993,74 | | 0,10 | |
| 32 | 396 358,07 | 3 178 059,41 | | 0,10 | |
| 33 | 396 401,43 | 3 178 120,73 | | 0,10 | |
| 34 | 396 505,71 | 3 178 267,25 | | 0,10 | |
| 35 | 396 512,63 | 3 178 274,49 | | 0,10 | |
| 36 | 396 530,29 | 3 178 298,92 | | 0,10 | |
| 37 | 396 534,93 | 3 178 307,90 | | 0,10 | |
| 38 | 396 563,92 | 3 178 348,94 | Аналитический метод | 0,10 | Закрепление отсутствует |
| 39 | 396 610,81 | 3 178 413,39 | | 0,10 | |
| 40 | 396 634,05 | 3 178 445,88 | | 0,10 | |
| 41 | 396 691,38 | 3 178 527,84 | | 0,10 | |
| 42 | 396 730,74 | 3 178 583,19 | | 0,10 | |
| 43 | 396 734,64 | 3 178 588,30 | | 0,10 | |
| 44 | 396 740,64 | 3 178 594,20 | | 0,10 | |
| 45 | 396 743,20 | 3 178 595,68 | | 0,10 | |
| 46 | 396 747,20 | 3 178 597,48 | | 0,10 | |
| 47 | 396 752,59 | 3 178 599,49 | | 0,10 | |
| 48 | 396 767,45 | 3 178 603,66 | | 0,10 | |
| 49 | 396 770,91 | 3 178 604,90 | | 0,10 | |
| 50 | 396 774,54 | 3 178 606,90 | | 0,10 | |
| 51 | 396 777,44 | 3 178 609,03 | | 0,10 | |
| 52 | 396 781,35 | 3 178 612,67 | | 0,10 | |

**Раздел 2**

| Сведения о местоположении границ объекта | | | | | |
|---|---|---|---|---|---|
| **1** | **2** | **3** | **4** | **5** | **6** |
| 53 | 396 784,18 | 3 178 615,81 | | 0,10 | |
| 54 | 396 786,68 | 3 178 619,24 | | 0,10 | |
| 55 | 396 790,12 | 3 178 627,28 | | 0,10 | |
| 56 | 396 791,39 | 3 178 633,79 | | 0,10 | |
| 57 | 396 791,31 | 3 178 640,83 | | 0,10 | |
| 58 | 396 790,54 | 3 178 651,36 | | 0,10 | |
| 59 | 396 791,45 | 3 178 660,19 | | 0,10 | |
| 60 | 396 791,78 | 3 178 660,81 | | 0,10 | |
| 61 | 396 793,52 | 3 178 660,22 | | 0,10 | |
| 62 | 396 795,00 | 3 178 664,69 | | 0,10 | |
| 63 | 396 797,58 | 3 178 670,89 | | 0,10 | |
| 64 | 396 799,86 | 3 178 675,07 | | 0,10 | |
| 65 | 396 819,41 | 3 178 702,25 | | 0,10 | |
| 66 | 396 826,45 | 3 178 709,60 | | 0,10 | |
| 67 | 396 844,07 | 3 178 734,17 | Аналитический метод | 0,10 | Закрепление отсутствует |
| 68 | 396 848,71 | 3 178 743,05 | | 0,10 | |
| 69 | 396 907,62 | 3 178 824,98 | | 0,10 | |
| 70 | 396 907,16 | 3 178 825,33 | | 0,10 | |
| 71 | 396 942,14 | 3 178 873,66 | | 0,10 | |
| 72 | 396 946,86 | 3 178 880,43 | | 0,10 | |
| 73 | 396 957,36 | 3 178 896,23 | | 0,10 | |
| 74 | 396 973,39 | 3 178 918,25 | | 0,10 | |
| 75 | 397 036,73 | 3 179 010,62 | | 0,10 | |
| 76 | 397 077,84 | 3 179 070,94 | | 0,10 | |
| 77 | 397 084,65 | 3 179 078,31 | | 0,10 | |
| 78 | 397 101,71 | 3 179 103,18 | | 0,10 | |
| 79 | 397 106,17 | 3 179 112,26 | | 0,10 | |
| 80 | 397 130,23 | 3 179 146,27 | | 0,10 | |
| 81 | 397 131,63 | 3 179 145,48 | | 0,10 | |

**Раздел 2**

| Сведения о местоположении границ объекта | | | | | |
|---|---|---|---|---|---|
| **1** | **2** | **3** | **4** | **5** | **6** |
| 82 | 397 143,24 | 3 179 162,63 | | 0,10 | |
| 83 | 397 171,77 | 3 179 203,68 | | 0,10 | |
| 84 | 397 234,66 | 3 179 291,17 | | 0,10 | |
| 85 | 397 234,20 | 3 179 291,50 | | 0,10 | |
| 86 | 397 399,56 | 3 179 516,64 | | 0,10 | |
| 87 | 397 406,64 | 3 179 523,81 | | 0,10 | |
| 88 | 397 424,50 | 3 179 548,10 | | 0,10 | |
| 89 | 397 429,28 | 3 179 557,04 | | 0,10 | |
| 90 | 397 465,02 | 3 179 605,84 | | 0,10 | |
| 91 | 397 512,27 | 3 179 669,88 | | 0,10 | |
| 92 | 397 547,78 | 3 179 718,64 | | 0,10 | |
| 93 | 397 580,52 | 3 179 761,45 | | 0,10 | |
| 94 | 397 581,23 | 3 179 760,89 | | 0,10 | |
| 95 | 397 586,78 | 3 179 767,76 | | 0,10 | |
| 96 | 397 640,19 | 3 179 841,08 | Аналитический метод | 0,10 | Закрепление отсутствует |
| 97 | 397 676,57 | 3 179 891,30 | | 0,10 | |
| 98 | 397 696,32 | 3 179 919,17 | | 0,10 | |
| 99 | 397 702,89 | 3 179 926,75 | | 0,10 | |
| 100 | 397 721,64 | 3 179 952,92 | | 0,10 | |
| 101 | 397 725,38 | 3 179 959,99 | | 0,10 | |
| 102 | 397 792,02 | 3 180 050,24 | | 0,10 | |
| 103 | 397 794,06 | 3 180 052,10 | | 0,10 | |
| 104 | 397 821,96 | 3 180 088,53 | | 0,10 | |
| 105 | 397 838,63 | 3 180 110,83 | | 0,10 | |
| 106 | 397 855,22 | 3 180 133,43 | | 0,10 | |
| 107 | 397 899,74 | 3 180 194,97 | | 0,10 | |
| 108 | 397 907,41 | 3 180 204,13 | | 0,10 | |
| 109 | 397 916,96 | 3 180 214,24 | | 0,10 | |
| 110 | 397 939,07 | 3 180 234,46 | | 0,10 | |

**Раздел 2**

| Сведения о местоположении границ объекта | | | | | |
|---|---|---|---|---|---|
| **1** | **2** | **3** | **4** | **5** | **6** |
| 111 | 397 940,32 | 3 180 236,50 | Аналитический метод | 0,10 | Закрепление отсутствует |
| 112 | 397 946,29 | 3 180 243,63 | | 0,10 | |
| 113 | 397 952,09 | 3 180 252,44 | | 0,10 | |
| 114 | 397 954,89 | 3 180 257,73 | | 0,10 | |
| 115 | 397 960,00 | 3 180 268,65 | | 0,10 | |
| 116 | 397 968,49 | 3 180 285,58 | | 0,10 | |
| 117 | 397 974,60 | 3 180 296,16 | | 0,10 | |
| 118 | 397 976,96 | 3 180 299,94 | | 0,10 | |
| 119 | 398 020,62 | 3 180 361,55 | | 0,10 | |
| 120 | 398 027,57 | 3 180 368,89 | | 0,10 | |
| 121 | 398 044,94 | 3 180 393,54 | | 0,10 | |
| 122 | 398 049,49 | 3 180 402,55 | | 0,10 | |
| 123 | 398 073,58 | 3 180 437,02 | | 0,10 | |
| 124 | 398 129,98 | 3 180 519,60 | | 0,10 | |
| 125 | 398 183,37 | 3 180 595,50 | | 0,10 | |
| 126 | 398 221,35 | 3 180 650,92 | | 0,10 | |
| 127 | 398 249,19 | 3 180 690,00 | | 0,10 | |
| 128 | 398 286,55 | 3 180 741,97 | | 0,10 | |
| 129 | 398 295,77 | 3 180 755,07 | | 0,10 | |
| 130 | 398 311,43 | 3 180 778,25 | | 0,10 | |
| 131 | 398 335,16 | 3 180 812,74 | | 0,10 | |
| 132 | 398 342,03 | 3 180 820,15 | | 0,10 | |
| 133 | 398 359,12 | 3 180 844,99 | | 0,10 | |
| 134 | 398 363,56 | 3 180 854,02 | | 0,10 | |
| 135 | 398 413,64 | 3 180 926,12 | | 0,10 | |
| 136 | 398 457,39 | 3 180 988,26 | | 0,10 | |
| 137 | 398 487,58 | 3 181 030,70 | | 0,10 | |
| 138 | 398 491,99 | 3 181 037,55 | | 0,10 | |
| 139 | 398 495,95 | 3 181 044,76 | | 0,10 | |

**Раздел 2**

| Сведения о местоположении границ объекта | | | | | |
|---|---|---|---|---|---|
| **1** | **2** | **3** | **4** | **5** | **6** |
| 140 | 398 499,47 | 3 181 052,08 | | 0,10 | |
| 141 | 398 504,13 | 3 181 063,37 | | 0,10 | |
| 142 | 398 507,45 | 3 181 073,47 | | 0,10 | |
| 143 | 398 511,01 | 3 181 086,55 | | 0,10 | |
| 144 | 398 518,25 | 3 181 107,35 | | 0,10 | |
| 145 | 398 523,82 | 3 181 119,66 | | 0,10 | |
| 146 | 398 529,66 | 3 181 129,88 | | 0,10 | |
| 147 | 398 536,50 | 3 181 140,41 | | 0,10 | |
| 148 | 398 569,12 | 3 181 125,18 | | 0,10 | |
| 149 | 398 570,21 | 3 181 127,18 | | 0,10 | |
| 150 | 398 540,07 | 3 181 145,90 | | 0,10 | |
| 151 | 398 549,56 | 3 181 159,53 | | 0,10 | |
| 152 | 398 556,53 | 3 181 166,79 | | 0,10 | |
| 153 | 398 574,13 | 3 181 191,28 | | 0,10 | |
| 154 | 398 578,77 | 3 181 200,28 | Аналитический метод | 0,10 | Закрепление отсутствует |
| 155 | 398 664,04 | 3 181 318,44 | | 0,10 | |
| 156 | 398 697,59 | 3 181 363,28 | | 0,10 | |
| 157 | 398 710,62 | 3 181 381,33 | | 0,10 | |
| 158 | 398 777,59 | 3 181 475,85 | | 0,10 | |
| 159 | 398 784,35 | 3 181 482,84 | | 0,10 | |
| 160 | 398 802,30 | 3 181 507,50 | | 0,10 | |
| 161 | 398 807,03 | 3 181 516,39 | | 0,10 | |
| 162 | 398 863,23 | 3 181 594,14 | | 0,10 | |
| 163 | 398 907,74 | 3 181 613,31 | | 0,10 | |
| 164 | 398 906,90 | 3 181 615,48 | | 0,10 | |
| 165 | 398 869,17 | 3 181 602,36 | | 0,10 | |
| 166 | 398 935,67 | 3 181 694,33 | | 0,10 | |
| 167 | 398 988,34 | 3 181 767,50 | | 0,10 | |
| 168 | 399 053,50 | 3 181 856,22 | | 0,10 | |

**Раздел 2**

| Сведения о местоположении границ объекта | | | | | |
|---|---|---|---|---|---|
| **1** | **2** | **3** | **4** | **5** | **6** |
| 169 | 399 070,55 | 3 181 881,20 | | 0,10 | |
| 170 | 399 077,41 | 3 181 888,56 | | 0,10 | |
| 171 | 399 094,86 | 3 181 913,16 | | 0,10 | |
| 172 | 399 099,43 | 3 181 922,17 | | 0,10 | |
| 173 | 399 140,74 | 3 181 980,32 | | 0,10 | |
| 174 | 399 141,27 | 3 181 979,95 | | 0,10 | |
| 175 | 399 158,45 | 3 182 002,78 | | 0,10 | |
| 176 | 399 251,43 | 3 182 134,06 | | 0,10 | |
| 177 | 399 257,45 | 3 182 143,37 | | 0,10 | |
| 178 | 399 256,86 | 3 182 143,77 | | 0,10 | |
| 179 | 399 267,12 | 3 182 158,72 | | 0,10 | |
| 180 | 399 276,54 | 3 182 172,86 | | 0,10 | |
| 181 | 399 301,90 | 3 182 207,46 | | 0,10 | |
| 182 | 399 308,88 | 3 182 214,70 | | 0,10 | |
| 183 | 399 326,41 | 3 182 239,29 | Аналитический метод | 0,10 | Закрепление отсутствует |
| 184 | 399 331,03 | 3 182 248,35 | | 0,10 | |
| 185 | 399 342,40 | 3 182 264,39 | | 0,10 | |
| 186 | 399 349,17 | 3 182 274,68 | | 0,10 | |
| 187 | 399 366,86 | 3 182 299,06 | | 0,10 | |
| 188 | 399 370,53 | 3 182 303,47 | | 0,10 | |
| 189 | 399 371,47 | 3 182 302,80 | | 0,10 | |
| 190 | 399 372,07 | 3 182 303,61 | | 0,10 | |
| 191 | 399 394,27 | 3 182 335,37 | | 0,10 | |
| 192 | 399 441,52 | 3 182 403,61 | | 0,10 | |
| 193 | 399 441,08 | 3 182 403,92 | | 0,10 | |
| 194 | 399 492,02 | 3 182 476,18 | | 0,10 | |
| 195 | 399 533,13 | 3 182 533,85 | | 0,10 | |
| 196 | 399 540,10 | 3 182 541,17 | | 0,10 | |
| 197 | 399 557,38 | 3 182 565,92 | | 0,10 | |

**Раздел 2**

| Сведения о местоположении границ объекта | | | | | |
|---|---|---|---|---|---|
| **1** | **2** | **3** | **4** | **5** | **6** |
| 198 | 399 561,98 | 3 182 574,97 | | 0,10 | |
| 199 | 399 606,48 | 3 182 638,07 | | 0,10 | |
| 200 | 399 610,33 | 3 182 643,03 | | 0,10 | |
| 201 | 399 616,84 | 3 182 650,51 | | 0,10 | |
| 202 | 399 625,58 | 3 182 659,02 | | 0,10 | |
| 203 | 399 633,92 | 3 182 665,80 | | 0,10 | |
| 204 | 399 651,44 | 3 182 678,60 | | 0,10 | |
| 205 | 399 656,97 | 3 182 683,18 | | 0,10 | |
| 206 | 399 660,70 | 3 182 686,84 | | 0,10 | |
| 207 | 399 666,04 | 3 182 693,06 | | 0,10 | |
| 208 | 399 668,84 | 3 182 696,66 | | 0,10 | |
| 209 | 399 671,46 | 3 182 700,72 | | 0,10 | |
| 210 | 399 674,79 | 3 182 706,49 | | 0,10 | |
| 211 | 399 677,47 | 3 182 712,15 | | 0,10 | |
| 212 | 399 682,39 | 3 182 726,78 | Аналитический метод | 0,10 | Закрепление отсутствует |
| 213 | 399 683,85 | 3 182 729,47 | | 0,10 | |
| 214 | 399 685,52 | 3 182 728,93 | | 0,10 | |
| 215 | 399 696,23 | 3 182 762,33 | | 0,10 | |
| 216 | 399 699,42 | 3 182 770,05 | | 0,10 | |
| 217 | 399 703,44 | 3 182 778,30 | | 0,10 | |
| 218 | 399 710,24 | 3 182 789,77 | | 0,10 | |
| 219 | 399 731,90 | 3 182 821,92 | | 0,10 | |
| 220 | 399 735,41 | 3 182 825,69 | | 0,10 | |
| 221 | 399 752,85 | 3 182 850,31 | | 0,10 | |
| 222 | 399 756,07 | 3 182 856,60 | | 0,10 | |
| 223 | 399 759,01 | 3 182 861,07 | | 0,10 | |
| 224 | 399 789,20 | 3 182 904,24 | | 0,10 | |
| 225 | 399 834,67 | 3 182 968,55 | | 0,10 | |
| 226 | 399 841,79 | 3 182 977,95 | | 0,10 | |

**Раздел 2**

| Сведения о местоположении границ объекта | | | | | |
|---|---|---|---|---|---|
| **1** | **2** | **3** | **4** | **5** | **6** |
| 227 | 399 861,99 | 3 183 006,86 | | 0,10 | |
| 228 | 399 930,85 | 3 183 103,91 | | 0,10 | |
| 229 | 399 933,92 | 3 183 107,15 | | 0,10 | |
| 230 | 399 958,66 | 3 183 142,63 | | 0,10 | |
| 231 | 399 959,82 | 3 183 144,89 | | 0,10 | |
| 232 | 400 014,84 | 3 183 222,77 | | 0,10 | |
| 233 | 400 015,55 | 3 183 223,40 | | 0,10 | |
| 234 | 400 054,87 | 3 183 277,03 | | 0,10 | |
| 235 | 400 076,23 | 3 183 308,62 | | 0,10 | |
| 236 | 400 075,79 | 3 183 308,93 | | 0,10 | |
| 237 | 400 104,47 | 3 183 349,48 | | 0,10 | |
| 238 | 400 161,81 | 3 183 429,11 | | 0,10 | |
| 239 | 400 180,42 | 3 183 452,21 | | 0,10 | |
| 240 | 400 203,23 | 3 183 478,67 | | 0,10 | |
| 241 | 400 205,39 | 3 183 477,23 | Аналитический метод | 0,10 | Закрепление отсутствует |
| 242 | 400 211,16 | 3 183 483,87 | | 0,10 | |
| 243 | 400 219,05 | 3 183 492,59 | | 0,10 | |
| 244 | 400 229,47 | 3 183 505,46 | | 0,10 | |
| 245 | 400 237,57 | 3 183 516,58 | | 0,10 | |
| 246 | 400 246,54 | 3 183 530,29 | | 0,10 | |
| 247 | 400 254,96 | 3 183 544,57 | | 0,10 | |
| 248 | 400 265,87 | 3 183 565,03 | | 0,10 | |
| 249 | 400 291,62 | 3 183 610,12 | | 0,10 | |
| 250 | 400 299,69 | 3 183 622,16 | | 0,10 | |
| 251 | 400 318,82 | 3 183 649,17 | | 0,10 | |
| 252 | 400 325,88 | 3 183 656,37 | | 0,10 | |
| 253 | 400 343,67 | 3 183 680,69 | | 0,10 | |
| 254 | 400 348,81 | 3 183 690,13 | | 0,10 | |
| 255 | 400 364,39 | 3 183 711,23 | | 0,10 | |

**Раздел 2**

| Сведения о местоположении границ объекта | | | | | |
|---|---|---|---|---|---|
| **1** | **2** | **3** | **4** | **5** | **6** |
| 256 | 400 406,64 | 3 183 711,94 | | 0,10 | |
| 257 | 400 406,70 | 3 183 714,25 | | 0,10 | |
| 258 | 400 368,57 | 3 183 716,88 | | 0,10 | |
| 259 | 400 541,97 | 3 183 953,59 | | 0,10 | |
| 260 | 400 543,58 | 3 183 952,42 | | 0,10 | |
| 261 | 400 548,68 | 3 183 958,74 | | 0,10 | |
| 262 | 400 595,72 | 3 184 025,90 | | 0,10 | |
| 263 | 400 597,07 | 3 184 028,70 | | 0,10 | |
| 264 | 400 632,33 | 3 184 076,93 | | 0,10 | |
| 265 | 400 639,12 | 3 184 083,88 | | 0,10 | |
| 266 | 400 656,89 | 3 184 108,24 | | 0,10 | |
| 267 | 400 661,66 | 3 184 117,23 | | 0,10 | |
| 268 | 400 771,50 | 3 184 267,53 | | 0,10 | |
| 269 | 400 778,01 | 3 184 276,32 | | 0,10 | |
| 270 | 400 783,62 | 3 184 283,17 | Аналитический метод | 0,10 | Закрепление отсутствует |
| 271 | 400 789,51 | 3 184 289,68 | | 0,10 | |
| 272 | 400 793,29 | 3 184 293,30 | | 0,10 | |
| 273 | 400 797,51 | 3 184 296,80 | | 0,10 | |
| 274 | 400 806,75 | 3 184 302,90 | | 0,10 | |
| 275 | 400 819,49 | 3 184 309,11 | | 0,10 | |
| 276 | 400 832,07 | 3 184 314,17 | | 0,10 | |
| 277 | 400 858,47 | 3 184 324,27 | | 0,10 | |
| 278 | 400 863,16 | 3 184 325,38 | | 0,10 | |
| 279 | 400 871,71 | 3 184 328,53 | | 0,10 | |
| 280 | 400 875,40 | 3 184 330,23 | | 0,10 | |
| 281 | 400 880,76 | 3 184 333,02 | | 0,10 | |
| 282 | 400 890,07 | 3 184 339,24 | | 0,10 | |
| 283 | 400 893,26 | 3 184 341,86 | | 0,10 | |
| 284 | 400 896,82 | 3 184 344,20 | | 0,10 | |

**Раздел 2**

| Сведения о местоположении границ объекта | | | | | |
|---|---|---|---|---|---|
| **1** | **2** | **3** | **4** | **5** | **6** |
| 285 | 400 900,65 | 3 184 344,80 | | 0,10 | |
| 286 | 400 905,14 | 3 184 343,69 | | 0,10 | |
| 287 | 400 908,39 | 3 184 340,92 | | 0,10 | |
| 288 | 400 909,25 | 3 184 341,96 | | 0,10 | |
| 289 | 400 925,25 | 3 184 331,05 | | 0,10 | |
| 290 | 400 929,29 | 3 184 335,96 | | 0,10 | |
| 291 | 400 915,93 | 3 184 349,75 | | 0,10 | |
| 292 | 400 916,81 | 3 184 350,73 | | 0,10 | |
| 293 | 400 913,68 | 3 184 353,91 | | 0,10 | |
| 294 | 400 912,02 | 3 184 358,04 | | 0,10 | |
| 295 | 400 912,10 | 3 184 362,49 | | 0,10 | |
| 296 | 400 913,90 | 3 184 366,56 | | 0,10 | |
| 297 | 400 947,23 | 3 184 413,80 | | 0,10 | |
| 298 | 400 946,80 | 3 184 414,13 | | 0,10 | |
| 299 | 401 022,44 | 3 184 517,88 | Аналитический метод | 0,10 | Закрепление отсутствует |
| 300 | 401 029,46 | 3 184 525,10 | | 0,10 | |
| 301 | 401 047,24 | 3 184 549,44 | | 0,10 | |
| 302 | 401 052,00 | 3 184 558,36 | | 0,10 | |
| 303 | 401 152,90 | 3 184 696,60 | | 0,10 | |
| 304 | 401 153,76 | 3 184 697,61 | | 0,10 | |
| 305 | 401 154,32 | 3 184 697,25 | | 0,10 | |
| 306 | 401 161,15 | 3 184 707,02 | | 0,10 | |
| 307 | 401 170,76 | 3 184 719,51 | | 0,10 | |
| 308 | 401 193,15 | 3 184 750,94 | | 0,10 | |
| 309 | 401 269,00 | 3 184 867,86 | | 0,10 | |
| 310 | 401 280,87 | 3 184 886,65 | | 0,10 | |
| 311 | 401 311,32 | 3 184 933,96 | | 0,10 | |
| 312 | 401 436,84 | 3 184 896,58 | | 0,10 | |
| 313 | 401 450,81 | 3 184 887,44 | | 0,10 | |

**Раздел 2**

| Сведения о местоположении границ объекта | | | | | |
|---|---|---|---|---|---|
| **1** | **2** | **3** | **4** | **5** | **6** |
| 314 | 401 451,55 | 3 184 888,59 | | 0,10 | |
| 315 | 401 342,26 | 3 184 962,05 | | 0,10 | |
| 316 | 401 344,20 | 3 184 965,08 | | 0,10 | |
| 317 | 401 313,53 | 3 184 985,04 | | 0,10 | |
| 318 | 401 311,87 | 3 184 982,48 | | 0,10 | |
| 319 | 401 202,56 | 3 185 055,95 | | 0,10 | |
| 320 | 401 199,84 | 3 185 051,85 | | 0,10 | |
| 321 | 401 223,58 | 3 185 036,28 | | 0,10 | |
| 322 | 401 301,31 | 3 184 943,73 | | 0,10 | |
| 323 | 401 268,49 | 3 184 894,18 | | 0,10 | |
| 324 | 401 259,50 | 3 184 881,83 | | 0,10 | |
| 325 | 401 258,07 | 3 184 882,90 | | 0,10 | |
| 326 | 401 256,81 | 3 184 881,24 | | 0,10 | |
| 327 | 401 219,80 | 3 184 904,16 | | 0,10 | |
| 328 | 401 218,56 | 3 184 902,16 | Аналитический метод | 0,10 | Закрепление отсутствует |
| 329 | 401 254,32 | 3 184 877,52 | | 0,10 | |
| 330 | 401 211,72 | 3 184 812,43 | | 0,10 | |
| 331 | 401 179,68 | 3 184 764,55 | | 0,10 | |
| 332 | 401 157,31 | 3 184 728,28 | | 0,10 | |
| 333 | 401 148,88 | 3 184 714,25 | | 0,10 | |
| 334 | 401 149,50 | 3 184 713,84 | | 0,10 | |
| 335 | 401 131,19 | 3 184 686,51 | | 0,10 | |
| 336 | 401 124,89 | 3 184 677,58 | | 0,10 | |
| 337 | 400 909,08 | 3 184 382,29 | | 0,10 | |
| 338 | 400 898,25 | 3 184 367,70 | | 0,10 | |
| 339 | 400 890,75 | 3 184 358,84 | | 0,10 | |
| 340 | 400 882,26 | 3 184 350,61 | | 0,10 | |
| 341 | 400 873,83 | 3 184 344,61 | | 0,10 | |
| 342 | 400 865,80 | 3 184 340,26 | | 0,10 | |

**Раздел 2**

| Сведения о местоположении границ объекта | | | | | |
|---|---|---|---|---|---|
| **1** | **2** | **3** | **4** | **5** | **6** |
| 343 | 400 853,72 | 3 184 334,90 | | 0,10 | |
| 344 | 400 815,09 | 3 184 320,21 | | 0,10 | |
| 345 | 400 804,06 | 3 184 315,63 | | 0,10 | |
| 346 | 400 800,67 | 3 184 313,88 | | 0,10 | |
| 347 | 400 790,51 | 3 184 307,23 | | 0,10 | |
| 348 | 400 788,86 | 3 184 305,90 | | 0,10 | |
| 349 | 400 783,42 | 3 184 301,24 | | 0,10 | |
| 350 | 400 779,26 | 3 184 297,04 | | 0,10 | |
| 351 | 400 775,73 | 3 184 292,75 | | 0,10 | |
| 352 | 400 772,01 | 3 184 287,92 | | 0,10 | |
| 353 | 400 762,65 | 3 184 274,87 | | 0,10 | |
| 354 | 400 710,34 | 3 184 203,28 | | 0,10 | |
| 355 | 400 634,98 | 3 184 100,60 | | 0,10 | |
| 356 | 400 536,86 | 3 183 966,12 | | 0,10 | |
| 357 | 400 535,98 | 3 183 965,36 | Аналитический метод | 0,10 | Закрепление отсутствует |
| 358 | 400 534,24 | 3 183 966,66 | | 0,10 | |
| 359 | 400 514,37 | 3 183 940,00 | | 0,10 | |
| 360 | 400 469,82 | 3 183 879,58 | | 0,10 | |
| 361 | 400 410,82 | 3 183 798,84 | | 0,10 | |
| 362 | 400 312,13 | 3 183 662,89 | | 0,10 | |
| 363 | 400 296,70 | 3 183 641,96 | | 0,10 | |
| 364 | 400 284,06 | 3 183 623,90 | | 0,10 | |
| 365 | 400 275,34 | 3 183 610,47 | | 0,10 | |
| 366 | 400 269,03 | 3 183 600,23 | | 0,10 | |
| 367 | 400 259,80 | 3 183 584,74 | | 0,10 | |
| 368 | 400 247,25 | 3 183 561,98 | | 0,10 | |
| 369 | 400 233,49 | 3 183 538,75 | | 0,10 | |
| 370 | 400 225,78 | 3 183 527,17 | | 0,10 | |
| 371 | 400 217,98 | 3 183 516,65 | | 0,10 | |

**Раздел 2**

| Сведения о местоположении границ объекта | | | | | |
|---|---|---|---|---|---|
| **1** | **2** | **3** | **4** | **5** | **6** |
| 372 | 400 202,51 | 3 183 514,46 | | 0,10 | |
| 373 | 400 195,45 | 3 183 518,75 | | 0,10 | |
| 374 | 400 195,12 | 3 183 518,30 | | 0,10 | |
| 375 | 400 194,33 | 3 183 518,99 | | 0,10 | |
| 376 | 400 181,78 | 3 183 527,35 | | 0,10 | |
| 377 | 400 178,78 | 3 183 523,72 | | 0,10 | |
| 378 | 400 187,93 | 3 183 511,81 | | 0,10 | |
| 379 | 400 194,80 | 3 183 504,17 | | 0,10 | |
| 380 | 400 194,95 | 3 183 490,17 | | 0,10 | |
| 381 | 400 178,40 | 3 183 470,36 | | 0,10 | |
| 382 | 400 167,10 | 3 183 456,50 | | 0,10 | |
| 383 | 400 160,26 | 3 183 447,71 | | 0,10 | |
| 384 | 400 160,85 | 3 183 447,24 | | 0,10 | |
| 385 | 400 141,64 | 3 183 421,60 | | 0,10 | |
| 386 | 400 122,90 | 3 183 395,58 | Аналитический метод | 0,10 | Закрепление отсутствует |
| 387 | 400 010,79 | 3 183 236,97 | | 0,10 | |
| 388 | 400 009,40 | 3 183 235,71 | | 0,10 | |
| 389 | 400 008,79 | 3 183 236,57 | | 0,10 | |
| 390 | 400 006,57 | 3 183 234,84 | | 0,10 | |
| 391 | 399 989,05 | 3 183 209,73 | | 0,10 | |
| 392 | 399 936,84 | 3 183 134,03 | | 0,10 | |
| 393 | 399 891,47 | 3 183 069,38 | | 0,10 | |
| 394 | 399 891,93 | 3 183 069,05 | | 0,10 | |
| 395 | 399 831,83 | 3 182 984,11 | | 0,10 | |
| 396 | 399 825,73 | 3 182 974,86 | | 0,10 | |
| 397 | 399 724,00 | 3 182 831,62 | | 0,10 | |
| 398 | 399 690,99 | 3 182 784,57 | | 0,10 | |
| 399 | 399 688,96 | 3 182 780,97 | | 0,10 | |
| 400 | 399 685,84 | 3 182 774,56 | | 0,10 | |

**Раздел 2**

| Сведения о местоположении границ объекта | | | | | |
|---|---|---|---|---|---|
| **1** | **2** | **3** | **4** | **5** | **6** |
| 401 | 399 684,03 | 3 182 769,69 | | 0,10 | |
| 402 | 399 674,43 | 3 182 740,06 | | 0,10 | |
| 403 | 399 673,16 | 3 182 737,75 | | 0,10 | |
| 404 | 399 671,65 | 3 182 738,58 | | 0,10 | |
| 405 | 399 667,99 | 3 182 727,17 | | 0,10 | |
| 406 | 399 664,57 | 3 182 717,83 | | 0,10 | |
| 407 | 399 662,21 | 3 182 712,40 | | 0,10 | |
| 408 | 399 660,41 | 3 182 708,86 | | 0,10 | |
| 409 | 399 656,20 | 3 182 702,19 | | 0,10 | |
| 410 | 399 649,44 | 3 182 693,75 | | 0,10 | |
| 411 | 399 646,92 | 3 182 690,94 | | 0,10 | |
| 412 | 399 642,14 | 3 182 686,54 | | 0,10 | |
| 413 | 399 626,52 | 3 182 674,30 | | 0,10 | |
| 414 | 399 616,74 | 3 182 667,08 | | 0,10 | |
| 415 | 399 607,90 | 3 182 658,61 | Аналитический метод | 0,10 | Закрепление отсутствует |
| 416 | 399 602,79 | 3 182 652,06 | | 0,10 | |
| 417 | 399 577,36 | 3 182 616,03 | | 0,10 | |
| 418 | 399 531,65 | 3 182 552,47 | | 0,10 | |
| 419 | 399 482,64 | 3 182 482,83 | | 0,10 | |
| 420 | 399 392,08 | 3 182 355,10 | | 0,10 | |
| 421 | 399 363,30 | 3 182 314,74 | | 0,10 | |
| 422 | 399 362,14 | 3 182 315,83 | | 0,10 | |
| 423 | 399 354,47 | 3 182 305,44 | | 0,10 | |
| 424 | 399 340,44 | 3 182 285,92 | | 0,10 | |
| 425 | 399 325,75 | 3 182 263,77 | | 0,10 | |
| 426 | 399 290,98 | 3 182 214,39 | | 0,10 | |
| 427 | 399 291,62 | 3 182 213,94 | | 0,10 | |
| 428 | 399 274,51 | 3 182 188,36 | | 0,10 | |
| 429 | 399 247,38 | 3 182 152,11 | | 0,10 | |

**Раздел 2**

| Сведения о местоположении границ объекта | | | | | |
|---|---|---|---|---|---|
| **1** | **2** | **3** | **4** | **5** | **6** |
| 430 | 399 205,37 | 3 182 159,74 | | 0,10 | |
| 431 | 399 204,84 | 3 182 157,51 | | 0,10 | |
| 432 | 399 243,26 | 3 182 146,35 | | 0,10 | |
| 433 | 399 220,75 | 3 182 113,72 | | 0,10 | |
| 434 | 399 194,61 | 3 182 077,32 | | 0,10 | |
| 435 | 399 098,05 | 3 181 940,85 | | 0,10 | |
| 436 | 399 058,63 | 3 181 885,46 | | 0,10 | |
| 437 | 398 978,96 | 3 181 774,26 | | 0,10 | |
| 438 | 398 949,86 | 3 181 733,99 | | 0,10 | |
| 439 | 398 857,36 | 3 181 606,98 | | 0,10 | |
| 440 | 398 856,18 | 3 181 608,06 | | 0,10 | |
| 441 | 398 767,06 | 3 181 485,90 | | 0,10 | |
| 442 | 398 734,73 | 3 181 440,16 | | 0,10 | |
| 443 | 398 717,09 | 3 181 414,60 | | 0,10 | |
| 444 | 398 717,82 | 3 181 414,09 | Аналитический метод | 0,10 | Закрепление отсутствует |
| 445 | 398 695,25 | 3 181 383,13 | | 0,10 | |
| 446 | 398 679,10 | 3 181 360,26 | | 0,10 | |
| 447 | 398 655,76 | 3 181 326,51 | | 0,10 | |
| 448 | 398 616,44 | 3 181 272,34 | | 0,10 | |
| 449 | 398 615,83 | 3 181 272,79 | | 0,10 | |
| 450 | 398 607,40 | 3 181 261,18 | | 0,10 | |
| 451 | 398 586,54 | 3 181 233,83 | | 0,10 | |
| 452 | 398 574,56 | 3 181 217,79 | | 0,10 | |
| 453 | 398 522,99 | 3 181 146,45 | | 0,10 | |
| 454 | 398 515,67 | 3 181 134,43 | | 0,10 | |
| 455 | 398 510,07 | 3 181 123,76 | | 0,10 | |
| 456 | 398 505,08 | 3 181 112,77 | | 0,10 | |
| 457 | 398 501,05 | 3 181 101,37 | | 0,10 | |
| 458 | 398 497,31 | 3 181 087,88 | | 0,10 | |

**Раздел 2**

| Сведения о местоположении границ объекта | | | | | |
|---|---|---|---|---|---|
| **1** | **2** | **3** | **4** | **5** | **6** |
| 459 | 398 490,85 | 3 181 068,81 | | 0,10 | |
| 460 | 398 485,51 | 3 181 056,15 | | 0,10 | |
| 461 | 398 481,26 | 3 181 048,08 | | 0,10 | |
| 462 | 398 474,47 | 3 181 037,31 | | 0,10 | |
| 463 | 398 468,75 | 3 181 029,13 | | 0,10 | |
| 464 | 398 461,18 | 3 181 017,49 | | 0,10 | |
| 465 | 398 392,91 | 3 180 918,72 | | 0,10 | |
| 466 | 398 351,34 | 3 180 859,91 | | 0,10 | |
| 467 | 398 306,80 | 3 180 794,65 | | 0,10 | |
| 468 | 398 307,21 | 3 180 794,37 | | 0,10 | |
| 469 | 398 269,94 | 3 180 741,87 | | 0,10 | |
| 470 | 398 224,14 | 3 180 674,15 | | 0,10 | |
| 471 | 398 216,39 | 3 180 662,28 | | 0,10 | |
| 472 | 398 173,47 | 3 180 602,42 | | 0,10 | |
| 473 | 398 129,40 | 3 180 538,63 | Аналитический метод | 0,10 | Закрепление отсутствует |
| 474 | 398 105,87 | 3 180 505,17 | | 0,10 | |
| 475 | 398 073,32 | 3 180 459,61 | | 0,10 | |
| 476 | 398 025,10 | 3 180 390,78 | | 0,10 | |
| 477 | 397 975,30 | 3 180 318,24 | | 0,10 | |
| 478 | 397 961,44 | 3 180 298,54 | | 0,10 | |
| 479 | 397 957,29 | 3 180 291,58 | | 0,10 | |
| 480 | 397 953,52 | 3 180 284,16 | | 0,10 | |
| 481 | 397 948,00 | 3 180 271,45 | | 0,10 | |
| 482 | 397 943,52 | 3 180 262,60 | | 0,10 | |
| 483 | 397 939,83 | 3 180 256,45 | | 0,10 | |
| 484 | 397 933,74 | 3 180 248,24 | | 0,10 | |
| 485 | 397 925,92 | 3 180 239,54 | | 0,10 | |
| 486 | 397 918,66 | 3 180 232,67 | | 0,10 | |
| 487 | 397 903,46 | 3 180 219,48 | | 0,10 | |

**Раздел 2**

| Сведения о местоположении границ объекта | | | | | |
|---|---|---|---|---|---|
| **1** | **2** | **3** | **4** | **5** | **6** |
| 488 | 397 899,21 | 3 180 215,07 | | 0,10 | |
| 489 | 397 895,05 | 3 180 210,47 | | 0,10 | |
| 490 | 397 889,36 | 3 180 202,26 | | 0,10 | |
| 491 | 397 775,20 | 3 180 047,07 | | 0,10 | |
| 492 | 397 735,35 | 3 179 992,67 | | 0,10 | |
| 493 | 397 687,34 | 3 179 927,62 | | 0,10 | |
| 494 | 397 633,80 | 3 179 854,63 | | 0,10 | |
| 495 | 397 575,70 | 3 179 776,00 | | 0,10 | |
| 496 | 397 570,50 | 3 179 770,71 | | 0,10 | |
| 497 | 397 562,58 | 3 179 760,00 | | 0,10 | |
| 498 | 397 537,46 | 3 179 724,47 | | 0,10 | |
| 499 | 397 534,97 | 3 179 720,40 | | 0,10 | |
| 500 | 397 471,20 | 3 179 633,26 | | 0,10 | |
| 501 | 397 301,10 | 3 179 402,14 | | 0,10 | |
| 502 | 397 224,90 | 3 179 298,27 | Аналитический метод | 0,10 | Закрепление отсутствует |
| 503 | 397 224,34 | 3 179 298,71 | | 0,10 | |
| 504 | 397 182,15 | 3 179 242,24 | | 0,10 | |
| 505 | 397 139,86 | 3 179 186,15 | | 0,10 | |
| 506 | 397 120,12 | 3 179 157,35 | | 0,10 | |
| 507 | 397 052,44 | 3 179 054,72 | | 0,10 | |
| 508 | 397 052,82 | 3 179 054,47 | | 0,10 | |
| 509 | 397 027,01 | 3 179 016,58 | | 0,10 | |
| 510 | 396 964,61 | 3 178 924,29 | | 0,10 | |
| 511 | 396 949,90 | 3 178 902,12 | | 0,10 | |
| 512 | 396 933,17 | 3 178 880,13 | | 0,10 | |
| 513 | 396 801,75 | 3 178 700,83 | | 0,10 | |
| 514 | 396 785,21 | 3 178 678,98 | | 0,10 | |
| 515 | 396 782,37 | 3 178 674,11 | | 0,10 | |
| 516 | 396 780,89 | 3 178 669,52 | | 0,10 | |

**Раздел 2**

| Сведения о местоположении границ объекта | | | | | |
|---|---|---|---|---|---|
| **1** | **2** | **3** | **4** | **5** | **6** |
| 517 | 396 779,40 | 3 178 669,92 | | 0,10 | |
| 518 | 396 776,38 | 3 178 662,00 | | 0,10 | |
| 519 | 396 776,45 | 3 178 655,95 | | 0,10 | |
| 520 | 396 777,54 | 3 178 643,97 | | 0,10 | |
| 521 | 396 777,35 | 3 178 639,30 | | 0,10 | |
| 522 | 396 776,14 | 3 178 631,45 | | 0,10 | |
| 523 | 396 773,76 | 3 178 625,88 | | 0,10 | |
| 524 | 396 767,70 | 3 178 619,40 | | 0,10 | |
| 525 | 396 761,84 | 3 178 615,89 | | 0,10 | |
| 526 | 396 757,04 | 3 178 613,69 | | 0,10 | |
| 527 | 396 743,15 | 3 178 609,74 | | 0,10 | |
| 528 | 396 737,02 | 3 178 607,40 | | 0,10 | |
| 529 | 396 732,01 | 3 178 604,11 | | 0,10 | |
| 530 | 396 727,76 | 3 178 599,78 | | 0,10 | |
| 531 | 396 724,40 | 3 178 595,37 | Аналитический метод | 0,10 | Закрепление отсутствует |
| 532 | 396 716,16 | 3 178 583,39 | | 0,10 | |
| 533 | 396 709,58 | 3 178 574,62 | | 0,10 | |
| 534 | 396 710,03 | 3 178 574,28 | | 0,10 | |
| 535 | 396 681,87 | 3 178 534,61 | | 0,10 | |
| 536 | 396 613,46 | 3 178 440,08 | | 0,10 | |
| 537 | 396 612,86 | 3 178 440,53 | | 0,10 | |
| 538 | 396 599,81 | 3 178 421,26 | | 0,10 | |
| 539 | 396 555,34 | 3 178 359,12 | | 0,10 | |
| 540 | 396 537,80 | 3 178 333,57 | | 0,10 | |
| 541 | 396 538,28 | 3 178 333,23 | | 0,10 | |
| 542 | 396 452,75 | 3 178 212,42 | | 0,10 | |
| 543 | 396 325,04 | 3 178 033,66 | | 0,10 | |
| 544 | 396 321,60 | 3 178 029,99 | | 0,10 | |
| 545 | 396 320,16 | 3 178 027,51 | | 0,10 | |

**Раздел 2**

| Сведения о местоположении границ объекта | | | | | |
|---|---|---|---|---|---|
| **1** | **2** | **3** | **4** | **5** | **6** |
| 546 | 396 282,11 | 3 177 975,28 | Аналитический метод | 0,10 | Закрепление отсутствует |
| 547 | 396 204,17 | 3 177 866,18 | | 0,10 | |
| 548 | 396 197,90 | 3 177 855,80 | | 0,10 | |
| 549 | 396 196,36 | 3 177 852,06 | | 0,10 | |
| 550 | 396 194,46 | 3 177 846,18 | | 0,10 | |
| 551 | 396 193,16 | 3 177 840,19 | | 0,10 | |
| 552 | 396 192,37 | 3 177 832,76 | | 0,10 | |
| 553 | 396 192,76 | 3 177 829,52 | | 0,10 | |
| 13 | 396 222,88 | 3 177 807,96 | | 0,10 | |
| 3 | | | | | |
| 554 | 395 438,65 | 3 178 369,33 | Аналитический метод | 0,10 | Закрепление отсутствует |
| 555 | 395 628,38 | 3 178 638,71 | | 0,10 | |
| 556 | 395 713,06 | 3 178 577,31 | | 0,10 | |
| 557 | 395 791,98 | 3 178 520,77 | | 0,10 | |
| 558 | 395 795,43 | 3 178 525,64 | | 0,10 | |
| 559 | 395 716,58 | 3 178 582,17 | | 0,10 | |
| 560 | 395 631,86 | 3 178 643,60 | | 0,10 | |
| 561 | 396 020,67 | 3 179 187,02 | | 0,10 | |
| 562 | 397 195,89 | 3 180 801,45 | | 0,10 | |
| 563 | 397 476,14 | 3 181 194,35 | | 0,10 | |
| 564 | 397 774,44 | 3 181 599,29 | | 0,10 | |
| 565 | 398 636,63 | 3 182 798,08 | | 0,10 | |
| 566 | 398 937,25 | 3 183 207,72 | | 0,10 | |
| 567 | 399 533,74 | 3 184 047,17 | | 0,10 | |
| 568 | 399 827,92 | 3 184 444,19 | | 0,10 | |
| 569 | 400 124,46 | 3 184 859,35 | | 0,10 | |
| 570 | 400 332,43 | 3 185 262,49 | | 0,10 | |
| 571 | 400 363,75 | 3 185 270,90 | | 0,10 | |
| 572 | 400 366,13 | 3 185 274,92 | | 0,10 | |

**Раздел 2**

| Сведения о местоположении границ объекта | | | | | |
|---|---|---|---|---|---|
| **1** | **2** | **3** | **4** | **5** | **6** |
| 573 | 400 369,83 | 3 185 275,02 | | 0,10 | |
| 574 | 400 374,17 | 3 185 276,04 | | 0,10 | |
| 575 | 400 378,17 | 3 185 277,99 | | 0,10 | |
| 576 | 400 382,16 | 3 185 281,32 | | 0,10 | |
| 577 | 400 384,41 | 3 185 284,27 | | 0,10 | |
| 578 | 400 390,30 | 3 185 294,23 | | 0,10 | |
| 579 | 400 560,71 | 3 185 193,50 | | 0,10 | |
| 580 | 400 557,16 | 3 185 187,45 | | 0,10 | |
| 581 | 400 574,41 | 3 185 177,33 | | 0,10 | |
| 582 | 400 584,53 | 3 185 194,58 | | 0,10 | |
| 583 | 400 578,48 | 3 185 198,13 | | 0,10 | |
| 584 | 400 586,06 | 3 185 211,05 | | 0,10 | |
| 585 | 400 592,12 | 3 185 207,49 | | 0,10 | |
| 586 | 400 602,24 | 3 185 224,74 | | 0,10 | |
| 587 | 400 584,99 | 3 185 234,86 | Аналитический метод | 0,10 | Закрепление отсутствует |
| 588 | 400 574,87 | 3 185 217,61 | | 0,10 | |
| 589 | 400 580,88 | 3 185 214,09 | | 0,10 | |
| 590 | 400 573,30 | 3 185 201,16 | | 0,10 | |
| 591 | 400 567,28 | 3 185 204,70 | | 0,10 | |
| 592 | 400 563,74 | 3 185 198,67 | | 0,10 | |
| 593 | 400 393,36 | 3 185 299,39 | | 0,10 | |
| 594 | 400 396,07 | 3 185 304,02 | | 0,10 | |
| 595 | 400 397,41 | 3 185 307,10 | | 0,10 | |
| 596 | 400 398,32 | 3 185 311,19 | | 0,10 | |
| 597 | 400 398,36 | 3 185 315,38 | | 0,10 | |
| 598 | 400 397,34 | 3 185 320,03 | | 0,10 | |
| 599 | 400 407,94 | 3 185 337,94 | | 0,10 | |
| 600 | 400 385,54 | 3 185 351,11 | | 0,10 | |
| 601 | 400 395,21 | 3 185 363,67 | | 0,10 | |

**Раздел 2**

| Сведения о местоположении границ объекта | | | | | |
|---|---|---|---|---|---|
| **1** | **2** | **3** | **4** | **5** | **6** |
| 602 | 400 403,61 | 3 185 375,36 | | 0,10 | |
| 603 | 400 413,04 | 3 185 388,91 | | 0,10 | |
| 604 | 400 427,57 | 3 185 410,61 | | 0,10 | |
| 605 | 400 431,03 | 3 185 416,01 | | 0,10 | |
| 606 | 400 468,13 | 3 185 477,59 | | 0,10 | |
| 607 | 400 473,49 | 3 185 485,91 | | 0,10 | |
| 608 | 400 584,74 | 3 185 456,37 | | 0,10 | |
| 609 | 400 588,08 | 3 185 461,47 | | 0,10 | |
| 610 | 400 476,42 | 3 185 534,70 | | 0,10 | |
| 611 | 400 482,84 | 3 185 545,42 | | 0,10 | |
| 612 | 400 493,73 | 3 185 538,28 | | 0,10 | |
| 613 | 400 618,54 | 3 185 750,47 | | 0,10 | |
| 614 | 400 647,83 | 3 185 875,72 | | 0,10 | |
| 615 | 400 884,53 | 3 186 326,92 | | 0,10 | |
| 616 | 400 913,20 | 3 186 370,41 | Аналитический метод | 0,10 | Закрепление отсутствует |
| 617 | 401 046,37 | 3 186 574,98 | | 0,10 | |
| 618 | 401 158,29 | 3 186 746,51 | | 0,10 | |
| 619 | 401 249,59 | 3 186 821,79 | | 0,10 | |
| 620 | 401 292,97 | 3 186 813,17 | | 0,10 | |
| 621 | 401 282,86 | 3 186 754,69 | | 0,10 | |
| 622 | 401 379,84 | 3 186 737,94 | | 0,10 | |
| 623 | 401 386,55 | 3 186 777,38 | | 0,10 | |
| 624 | 401 371,61 | 3 186 779,92 | | 0,10 | |
| 625 | 401 375,28 | 3 186 802,03 | | 0,10 | |
| 626 | 401 293,40 | 3 186 815,63 | | 0,10 | |
| 627 | 401 293,89 | 3 186 818,08 | | 0,10 | |
| 628 | 401 254,57 | 3 186 825,90 | | 0,10 | |
| 629 | 401 616,16 | 3 187 124,08 | | 0,10 | |
| 630 | 401 863,43 | 3 187 324,41 | | 0,10 | |

**Раздел 2**

| Сведения о местоположении границ объекта | | | | | |
|---|---|---|---|---|---|
| **1** | **2** | **3** | **4** | **5** | **6** |
| 631 | 402 080,69 | 3 187 506,28 | | 0,10 | |
| 632 | 402 130,98 | 3 187 540,66 | | 0,10 | |
| 633 | 402 151,02 | 3 187 554,90 | | 0,10 | |
| 634 | 402 498,25 | 3 187 797,80 | | 0,10 | |
| 635 | 402 632,71 | 3 187 835,34 | | 0,10 | |
| 636 | 402 714,16 | 3 187 918,53 | | 0,10 | |
| 637 | 404 531,98 | 3 187 937,70 | | 0,10 | |
| 638 | 405 072,96 | 3 188 229,78 | | 0,10 | |
| 639 | 405 116,45 | 3 188 239,14 | | 0,10 | |
| 640 | 405 215,32 | 3 188 292,04 | | 0,10 | |
| 641 | 405 250,26 | 3 188 323,16 | | 0,10 | |
| 642 | 405 517,03 | 3 188 477,57 | | 0,10 | |
| 643 | 405 562,17 | 3 188 496,76 | | 0,10 | |
| 644 | 405 646,64 | 3 188 545,65 | | 0,10 | |
| 645 | 405 667,56 | 3 188 552,96 | Аналитический метод | 0,10 | Закрепление отсутствует |
| 646 | 405 815,21 | 3 188 524,81 | | 0,10 | |
| 647 | 405 875,64 | 3 188 519,40 | | 0,10 | |
| 648 | 406 205,03 | 3 188 456,59 | | 0,10 | |
| 649 | 406 561,71 | 3 188 394,80 | | 0,10 | |
| 650 | 406 683,00 | 3 188 480,03 | | 0,10 | |
| 651 | 406 726,42 | 3 188 503,32 | | 0,10 | |
| 652 | 406 865,93 | 3 188 587,97 | | 0,10 | |
| 653 | 406 906,37 | 3 188 619,53 | | 0,10 | |
| 654 | 407 225,51 | 3 188 813,17 | | 0,10 | |
| 655 | 407 620,91 | 3 189 062,52 | | 0,10 | |
| 656 | 408 523,91 | 3 189 287,20 | | 0,10 | |
| 657 | 408 767,45 | 3 189 692,09 | | 0,10 | |
| 658 | 408 974,82 | 3 189 688,46 | | 0,10 | |
| 659 | 409 783,37 | 3 189 679,12 | | 0,10 | |

**Раздел 2**

| Сведения о местоположении границ объекта | | | | | |
|---|---|---|---|---|---|
| **1** | **2** | **3** | **4** | **5** | **6** |
| 660 | 410 618,70 | 3 189 688,05 | | 0,10 | |
| 661 | 411 444,33 | 3 189 584,63 | | 0,10 | |
| 662 | 411 933,10 | 3 189 304,66 | | 0,10 | |
| 663 | 412 125,34 | 3 189 498,23 | | 0,10 | |
| 664 | 412 115,72 | 3 189 506,99 | | 0,10 | |
| 665 | 412 133,95 | 3 189 525,33 | | 0,10 | |
| 666 | 412 143,76 | 3 189 516,78 | | 0,10 | |
| 667 | 412 281,75 | 3 189 655,71 | | 0,10 | |
| 668 | 413 636,54 | 3 189 660,43 | | 0,10 | |
| 669 | 414 188,57 | 3 189 929,56 | | 0,10 | |
| 670 | 414 312,40 | 3 189 952,99 | | 0,10 | |
| 671 | 414 522,17 | 3 190 068,13 | | 0,10 | |
| 672 | 414 603,51 | 3 190 124,91 | | 0,10 | |
| 673 | 414 903,95 | 3 190 285,13 | | 0,10 | |
| 674 | 415 650,28 | 3 190 721,54 | Аналитический метод | 0,10 | Закрепление отсутствует |
| 675 | 415 686,35 | 3 190 740,07 | | 0,10 | |
| 676 | 415 713,92 | 3 190 760,24 | | 0,10 | |
| 677 | 415 750,67 | 3 190 794,74 | | 0,10 | |
| 678 | 416 050,32 | 3 191 014,73 | | 0,10 | |
| 679 | 416 614,78 | 3 191 484,52 | | 0,10 | |
| 680 | 416 660,51 | 3 191 523,16 | | 0,10 | |
| 681 | 416 726,33 | 3 191 571,19 | | 0,10 | |
| 682 | 417 532,66 | 3 192 254,52 | | 0,10 | |
| 683 | 417 565,17 | 3 192 253,95 | | 0,10 | |
| 684 | 417 571,46 | 3 192 259,25 | | 0,10 | |
| 685 | 417 574,80 | 3 192 258,16 | | 0,10 | |
| 686 | 417 579,44 | 3 192 257,75 | | 0,10 | |
| 687 | 417 583,77 | 3 192 258,33 | | 0,10 | |
| 688 | 417 588,27 | 3 192 259,99 | | 0,10 | |

**Раздел 2**

| Сведения о местоположении границ объекта | | | | | |
|---|---|---|---|---|---|
| **1** | **2** | **3** | **4** | **5** | **6** |
| 689 | 417 591,77 | 3 192 262,54 | | 0,10 | |
| 690 | 417 607,65 | 3 192 275,92 | | 0,10 | |
| 691 | 417 610,88 | 3 192 279,02 | | 0,10 | |
| 692 | 417 613,54 | 3 192 283,20 | | 0,10 | |
| 693 | 417 614,95 | 3 192 287,30 | | 0,10 | |
| 694 | 417 615,43 | 3 192 291,99 | | 0,10 | |
| 695 | 417 614,93 | 3 192 295,88 | | 0,10 | |
| 696 | 417 617,03 | 3 192 297,66 | | 0,10 | |
| 697 | 417 612,37 | 3 192 322,94 | | 0,10 | |
| 698 | 417 623,98 | 3 192 331,28 | | 0,10 | |
| 699 | 417 633,96 | 3 192 337,52 | | 0,10 | |
| 700 | 417 641,91 | 3 192 341,56 | | 0,10 | |
| 701 | 417 648,47 | 3 192 344,35 | | 0,10 | |
| 702 | 417 654,58 | 3 192 346,69 | | 0,10 | |
| 703 | 417 662,86 | 3 192 349,43 | Аналитический метод | 0,10 | Закрепление отсутствует |
| 704 | 417 672,67 | 3 192 351,94 | | 0,10 | |
| 705 | 417 679,92 | 3 192 353,37 | | 0,10 | |
| 706 | 417 697,78 | 3 192 355,25 | | 0,10 | |
| 707 | 417 709,32 | 3 192 355,83 | | 0,10 | |
| 708 | 417 722,03 | 3 192 355,75 | | 0,10 | |
| 709 | 417 732,55 | 3 192 355,40 | | 0,10 | |
| 710 | 417 732,55 | 3 192 354,38 | | 0,10 | |
| 711 | 417 835,92 | 3 192 353,91 | | 0,10 | |
| 712 | 417 845,92 | 3 192 352,47 | | 0,10 | |
| 713 | 417 862,00 | 3 192 352,46 | | 0,10 | |
| 714 | 417 876,07 | 3 192 352,49 | | 0,10 | |
| 715 | 417 886,07 | 3 192 353,95 | | 0,10 | |
| 716 | 417 903,11 | 3 192 353,92 | | 0,10 | |
| 717 | 417 932,61 | 3 192 354,80 | | 0,10 | |

**Раздел 2**

| Сведения о местоположении границ объекта | | | | | |
|---|---|---|---|---|---|
| **1** | **2** | **3** | **4** | **5** | **6** |
| 718 | 417 958,28 | 3 192 356,02 | Аналитический метод | 0,10 | Закрепление отсутствует |
| 719 | 418 030,81 | 3 192 355,96 | | 0,10 | |
| 720 | 418 086,00 | 3 192 355,72 | | 0,10 | |
| 721 | 418 101,05 | 3 192 355,87 | | 0,10 | |
| 722 | 418 122,54 | 3 192 355,71 | | 0,10 | |
| 723 | 418 141,83 | 3 192 355,89 | | 0,10 | |
| 724 | 418 154,55 | 3 192 355,60 | | 0,10 | |
| 725 | 418 167,31 | 3 192 355,79 | | 0,10 | |
| 726 | 418 204,81 | 3 192 357,09 | | 0,10 | |
| 727 | 418 296,03 | 3 192 359,15 | | 0,10 | |
| 728 | 418 306,06 | 3 192 357,95 | | 0,10 | |
| 729 | 418 336,19 | 3 192 358,66 | | 0,10 | |
| 730 | 418 346,15 | 3 192 360,33 | | 0,10 | |
| 731 | 418 520,11 | 3 192 364,75 | | 0,10 | |
| 732 | 418 588,79 | 3 192 366,32 | | 0,10 | |
| 733 | 418 597,96 | 3 192 367,42 | | 0,10 | |
| 734 | 418 602,70 | 3 192 368,30 | | 0,10 | |
| 735 | 418 611,12 | 3 192 370,52 | | 0,10 | |
| 736 | 418 616,63 | 3 192 372,39 | | 0,10 | |
| 737 | 418 634,32 | 3 192 379,70 | | 0,10 | |
| 738 | 418 642,67 | 3 192 382,91 | | 0,10 | |
| 739 | 418 651,95 | 3 192 386,22 | | 0,10 | |
| 740 | 418 656,53 | 3 192 387,55 | | 0,10 | |
| 741 | 418 664,22 | 3 192 389,19 | | 0,10 | |
| 742 | 418 669,21 | 3 192 389,75 | | 0,10 | |
| 743 | 418 677,46 | 3 192 390,14 | | 0,10 | |
| 744 | 418 688,48 | 3 192 390,31 | | 0,10 | |
| 745 | 418 692,51 | 3 192 389,36 | | 0,10 | |
| 746 | 418 696,01 | 3 192 387,13 | | 0,10 | |

**Раздел 2**

| Сведения о местоположении границ объекта | | | | | |
|---|---|---|---|---|---|
| **1** | **2** | **3** | **4** | **5** | **6** |
| 747 | 418 698,57 | 3 192 383,88 | | 0,10 | |
| 748 | 418 699,92 | 3 192 379,96 | | 0,10 | |
| 749 | 418 700,72 | 3 192 363,66 | | 0,10 | |
| 750 | 418 709,21 | 3 192 363,40 | | 0,10 | |
| 751 | 418 711,00 | 3 192 381,14 | | 0,10 | |
| 752 | 418 712,11 | 3 192 384,40 | | 0,10 | |
| 753 | 418 714,09 | 3 192 387,22 | | 0,10 | |
| 754 | 418 716,77 | 3 192 389,38 | | 0,10 | |
| 755 | 418 719,95 | 3 192 390,71 | | 0,10 | |
| 756 | 418 726,83 | 3 192 391,76 | | 0,10 | |
| 757 | 418 735,03 | 3 192 393,60 | | 0,10 | |
| 758 | 418 741,95 | 3 192 395,63 | | 0,10 | |
| 759 | 418 745,71 | 3 192 396,96 | | 0,10 | |
| 760 | 418 754,93 | 3 192 401,14 | | 0,10 | |
| 761 | 418 856,62 | 3 192 445,57 | Аналитический метод | 0,10 | Закрепление отсутствует |
| 762 | 418 871,32 | 3 192 451,38 | | 0,10 | |
| 763 | 418 871,72 | 3 192 450,48 | | 0,10 | |
| 764 | 418 992,40 | 3 192 502,32 | | 0,10 | |
| 765 | 419 006,44 | 3 192 507,15 | | 0,10 | |
| 766 | 419 020,37 | 3 192 513,96 | | 0,10 | |
| 767 | 419 043,88 | 3 192 524,63 | | 0,10 | |
| 768 | 419 056,27 | 3 192 530,06 | | 0,10 | |
| 769 | 419 078,42 | 3 192 539,10 | | 0,10 | |
| 770 | 419 095,29 | 3 192 547,04 | | 0,10 | |
| 771 | 419 170,42 | 3 192 579,20 | | 0,10 | |
| 772 | 419 217,22 | 3 192 599,08 | | 0,10 | |
| 773 | 419 240,19 | 3 192 608,62 | | 0,10 | |
| 774 | 419 284,19 | 3 192 627,36 | | 0,10 | |
| 775 | 419 352,95 | 3 192 657,30 | | 0,10 | |

**Раздел 2**

| Сведения о местоположении границ объекта | | | | | |
|---|---|---|---|---|---|
| **1** | **2** | **3** | **4** | **5** | **6** |
| 776 | 419 355,60 | 3 192 651,35 | | 0,10 | |
| 777 | 419 363,21 | 3 192 654,75 | | 0,10 | |
| 778 | 419 360,70 | 3 192 660,65 | | 0,10 | |
| 779 | 419 396,35 | 3 192 675,89 | | 0,10 | |
| 780 | 419 423,73 | 3 192 687,84 | | 0,10 | |
| 781 | 419 449,79 | 3 192 698,94 | | 0,10 | |
| 782 | 419 470,49 | 3 192 707,44 | | 0,10 | |
| 783 | 419 516,00 | 3 192 726,72 | | 0,10 | |
| 784 | 419 573,05 | 3 192 751,24 | | 0,10 | |
| 785 | 419 607,80 | 3 192 766,41 | | 0,10 | |
| 786 | 419 675,83 | 3 192 796,64 | | 0,10 | |
| 787 | 419 722,97 | 3 192 817,35 | | 0,10 | |
| 788 | 419 818,62 | 3 192 858,32 | | 0,10 | |
| 789 | 419 832,44 | 3 192 863,91 | | 0,10 | |
| 790 | 419 844,02 | 3 192 868,26 | Аналитический метод | 0,10 | Закрепление отсутствует |
| 791 | 419 854,38 | 3 192 871,31 | | 0,10 | |
| 792 | 419 861,52 | 3 192 872,93 | | 0,10 | |
| 793 | 419 868,60 | 3 192 874,16 | | 0,10 | |
| 794 | 419 876,31 | 3 192 875,17 | | 0,10 | |
| 795 | 419 883,17 | 3 192 875,78 | | 0,10 | |
| 796 | 419 888,16 | 3 192 875,95 | | 0,10 | |
| 797 | 419 894,46 | 3 192 875,75 | | 0,10 | |
| 798 | 419 905,05 | 3 192 874,76 | | 0,10 | |
| 799 | 419 913,08 | 3 192 873,61 | | 0,10 | |
| 800 | 419 917,27 | 3 192 872,78 | | 0,10 | |
| 801 | 419 925,89 | 3 192 870,71 | | 0,10 | |
| 802 | 419 939,84 | 3 192 866,82 | | 0,10 | |
| 803 | 420 078,82 | 3 192 818,93 | | 0,10 | |
| 804 | 420 082,17 | 3 192 817,42 | | 0,10 | |

**Раздел 2**

| Сведения о местоположении границ объекта | | | | | |
|---|---|---|---|---|---|
| **1** | **2** | **3** | **4** | **5** | **6** |
| 805 | 420 086,48 | 3 192 815,84 | Аналитический метод | 0,10 | Закрепление отсутствует |
| 806 | 420 089,84 | 3 192 813,73 | | 0,10 | |
| 807 | 420 095,10 | 3 192 811,78 | | 0,10 | |
| 808 | 420 097,30 | 3 192 811,72 | | 0,10 | |
| 809 | 420 106,12 | 3 192 809,55 | | 0,10 | |
| 810 | 420 119,13 | 3 192 805,20 | | 0,10 | |
| 811 | 420 180,51 | 3 192 783,69 | | 0,10 | |
| 812 | 420 194,30 | 3 192 778,42 | | 0,10 | |
| 813 | 420 200,57 | 3 192 776,78 | | 0,10 | |
| 814 | 420 211,31 | 3 192 773,18 | | 0,10 | |
| 815 | 420 215,55 | 3 192 772,03 | | 0,10 | |
| 816 | 420 215,77 | 3 192 772,62 | | 0,10 | |
| 817 | 420 220,28 | 3 192 771,43 | | 0,10 | |
| 818 | 420 226,88 | 3 192 769,25 | | 0,10 | |
| 819 | 420 257,63 | 3 192 758,91 | | 0,10 | |
| 820 | 420 257,15 | 3 192 757,46 | | 0,10 | |
| 821 | 420 264,74 | 3 192 754,93 | | 0,10 | |
| 822 | 420 265,22 | 3 192 756,37 | | 0,10 | |
| 823 | 420 297,78 | 3 192 745,59 | | 0,10 | |
| 824 | 420 316,84 | 3 192 739,69 | | 0,10 | |
| 825 | 420 343,36 | 3 192 732,11 | | 0,10 | |
| 826 | 420 370,39 | 3 192 725,28 | | 0,10 | |
| 827 | 420 392,26 | 3 192 720,13 | | 0,10 | |
| 828 | 420 402,13 | 3 192 717,62 | | 0,10 | |
| 829 | 420 407,92 | 3 192 716,56 | | 0,10 | |
| 830 | 420 418,03 | 3 192 715,33 | | 0,10 | |
| 831 | 420 423,94 | 3 192 714,88 | | 0,10 | |
| 832 | 420 429,67 | 3 192 714,67 | | 0,10 | |
| 833 | 420 440,61 | 3 192 714,71 | | 0,10 | |

**Раздел 2**

| Сведения о местоположении границ объекта | | | | | |
|---|---|---|---|---|---|
| **1** | **2** | **3** | **4** | **5** | **6** |
| 834 | 420 445,96 | 3 192 714,83 | | 0,10 | |
| 835 | 420 457,63 | 3 192 715,43 | | 0,10 | |
| 836 | 420 469,36 | 3 192 716,24 | | 0,10 | |
| 837 | 420 480,61 | 3 192 716,57 | | 0,10 | |
| 838 | 420 487,12 | 3 192 716,28 | | 0,10 | |
| 839 | 420 489,87 | 3 192 715,84 | | 0,10 | |
| 840 | 420 493,11 | 3 192 714,97 | | 0,10 | |
| 841 | 420 495,93 | 3 192 713,89 | | 0,10 | |
| 842 | 420 498,35 | 3 192 712,65 | | 0,10 | |
| 843 | 420 500,69 | 3 192 711,11 | | 0,10 | |
| 844 | 420 503,61 | 3 192 708,85 | | 0,10 | |
| 845 | 420 505,95 | 3 192 706,49 | | 0,10 | |
| 846 | 420 507,60 | 3 192 704,25 | | 0,10 | |
| 847 | 420 508,87 | 3 192 701,77 | | 0,10 | |
| 848 | 420 509,73 | 3 192 699,11 | Аналитический метод | 0,10 | Закрепление отсутствует |
| 849 | 420 510,14 | 3 192 696,36 | | 0,10 | |
| 850 | 420 511,34 | 3 192 667,40 | | 0,10 | |
| 851 | 420 519,84 | 3 192 667,45 | | 0,10 | |
| 852 | 420 520,21 | 3 192 669,05 | | 0,10 | |
| 853 | 420 520,89 | 3 192 670,55 | | 0,10 | |
| 854 | 420 522,02 | 3 192 672,06 | | 0,10 | |
| 855 | 420 523,46 | 3 192 673,27 | | 0,10 | |
| 856 | 420 525,02 | 3 192 674,09 | | 0,10 | |
| 857 | 420 526,72 | 3 192 674,55 | | 0,10 | |
| 858 | 420 528,48 | 3 192 674,64 | | 0,10 | |
| 859 | 420 530,22 | 3 192 674,36 | | 0,10 | |
| 860 | 420 541,29 | 3 192 668,37 | | 0,10 | |
| 861 | 420 544,80 | 3 192 666,78 | | 0,10 | |
| 862 | 420 548,96 | 3 192 665,88 | | 0,10 | |

**Раздел 2**

| Сведения о местоположении границ объекта | | | | | |
|---|---|---|---|---|---|
| **1** | **2** | **3** | **4** | **5** | **6** |
| 863 | 420 551,98 | 3 192 665,46 | Аналитический метод | 0,10 | Закрепление отсутствует |
| 864 | 420 557,65 | 3 192 665,03 | | 0,10 | |
| 865 | 420 562,54 | 3 192 664,86 | | 0,10 | |
| 866 | 420 575,44 | 3 192 662,80 | | 0,10 | |
| 867 | 420 587,29 | 3 192 662,23 | | 0,10 | |
| 868 | 420 605,57 | 3 192 661,03 | | 0,10 | |
| 869 | 420 615,69 | 3 192 662,03 | | 0,10 | |
| 870 | 420 635,75 | 3 192 661,65 | | 0,10 | |
| 871 | 420 660,15 | 3 192 661,89 | | 0,10 | |
| 872 | 420 757,87 | 3 192 662,01 | | 0,10 | |
| 873 | 420 835,76 | 3 192 662,58 | | 0,10 | |
| 874 | 420 989,18 | 3 192 662,87 | | 0,10 | |
| 875 | 421 016,98 | 3 192 663,10 | | 0,10 | |
| 876 | 421 024,89 | 3 192 661,89 | | 0,10 | |
| 877 | 421 028,99 | 3 192 661,83 | | 0,10 | |
| 878 | 421 053,19 | 3 192 661,93 | | 0,10 | |
| 879 | 421 057,27 | 3 192 662,17 | | 0,10 | |
| 880 | 421 065,17 | 3 192 663,36 | | 0,10 | |
| 881 | 421 069,07 | 3 192 663,48 | | 0,10 | |
| 882 | 421 144,96 | 3 192 664,10 | | 0,10 | |
| 883 | 421 212,96 | 3 192 664,57 | | 0,10 | |
| 884 | 421 400,38 | 3 192 665,36 | | 0,10 | |
| 885 | 421 435,78 | 3 192 665,75 | | 0,10 | |
| 886 | 421 505,70 | 3 192 665,98 | | 0,10 | |
| 887 | 421 515,71 | 3 192 664,55 | | 0,10 | |
| 888 | 421 535,78 | 3 192 664,55 | | 0,10 | |
| 889 | 421 545,86 | 3 192 664,64 | | 0,10 | |
| 890 | 421 555,85 | 3 192 666,13 | | 0,10 | |
| 891 | 421 615,37 | 3 192 666,31 | | 0,10 | |

**Раздел 2**

| Сведения о местоположении границ объекта | | | | | |
|---|---|---|---|---|---|
| **1** | **2** | **3** | **4** | **5** | **6** |
| 892 | 421 706,39 | 3 192 666,90 | | 0,10 | |
| 893 | 421 735,80 | 3 192 666,92 | | 0,10 | |
| 894 | 421 795,92 | 3 192 667,81 | | 0,10 | |
| 895 | 421 818,69 | 3 192 667,74 | | 0,10 | |
| 896 | 421 873,93 | 3 192 667,98 | | 0,10 | |
| 897 | 421 894,15 | 3 192 668,53 | | 0,10 | |
| 898 | 421 917,10 | 3 192 668,06 | | 0,10 | |
| 899 | 421 962,81 | 3 192 668,47 | | 0,10 | |
| 900 | 421 962,81 | 3 192 667,08 | | 0,10 | |
| 901 | 421 970,81 | 3 192 667,15 | | 0,10 | |
| 902 | 421 970,78 | 3 192 668,61 | | 0,10 | |
| 903 | 421 985,74 | 3 192 668,85 | | 0,10 | |
| 904 | 421 995,76 | 3 192 667,62 | | 0,10 | |
| 905 | 422 025,90 | 3 192 668,27 | | 0,10 | |
| 906 | 422 035,88 | 3 192 669,95 | Аналитический метод | 0,10 | Закрепление отсутствует |
| 907 | 422 085,34 | 3 192 670,49 | | 0,10 | |
| 908 | 422 184,38 | 3 192 672,14 | | 0,10 | |
| 909 | 422 215,10 | 3 192 672,25 | | 0,10 | |
| 910 | 422 313,97 | 3 192 673,37 | | 0,10 | |
| 911 | 422 382,13 | 3 192 673,90 | | 0,10 | |
| 912 | 422 480,87 | 3 192 675,39 | | 0,10 | |
| 913 | 422 487,37 | 3 192 675,12 | | 0,10 | |
| 914 | 422 526,88 | 3 192 603,23 | | 0,10 | |
| 915 | 422 527,11 | 3 192 663,09 | | 0,10 | |
| 916 | 422 535,82 | 3 192 662,91 | | 0,10 | |
| 917 | 422 535,57 | 3 192 697,30 | | 0,10 | |
| 918 | 422 528,45 | 3 192 697,49 | | 0,10 | |
| 919 | 422 529,83 | 3 192 732,89 | | 0,10 | |
| 920 | 422 530,20 | 3 192 758,40 | | 0,10 | |

**Раздел 2**

| Сведения о местоположении границ объекта | | | | | |
|---|---|---|---|---|---|
| **1** | **2** | **3** | **4** | **5** | **6** |
| 921 | 422 487,34 | 3 192 685,57 | Аналитический метод | 0,10 | Закрепление отсутствует |
| 922 | 422 480,82 | 3 192 685,37 | | 0,10 | |
| 923 | 422 435,67 | 3 192 685,42 | | 0,10 | |
| 924 | 422 382,01 | 3 192 685,13 | | 0,10 | |
| 925 | 422 214,99 | 3 192 683,21 | | 0,10 | |
| 926 | 422 184,27 | 3 192 682,70 | | 0,10 | |
| 927 | 422 085,22 | 3 192 682,20 | | 0,10 | |
| 928 | 422 035,67 | 3 192 681,69 | | 0,10 | |
| 929 | 422 011,36 | 3 192 681,77 | | 0,10 | |
| 930 | 421 970,64 | 3 192 681,63 | | 0,10 | |
| 931 | 421 970,62 | 3 192 688,13 | | 0,10 | |
| 932 | 421 962,62 | 3 192 688,06 | | 0,10 | |
| 933 | 421 962,66 | 3 192 681,59 | | 0,10 | |
| 934 | 421 935,66 | 3 192 681,39 | | 0,10 | |
| 935 | 421 916,95 | 3 192 681,03 | | 0,10 | |
| 936 | 421 894,04 | 3 192 679,69 | | 0,10 | |
| 937 | 421 873,80 | 3 192 680,25 | | 0,10 | |
| 938 | 421 854,68 | 3 192 679,79 | | 0,10 | |
| 939 | 421 818,57 | 3 192 679,36 | | 0,10 | |
| 940 | 421 795,80 | 3 192 678,83 | | 0,10 | |
| 941 | 421 725,38 | 3 192 678,12 | | 0,10 | |
| 942 | 421 535,71 | 3 192 677,25 | | 0,10 | |
| 943 | 421 459,51 | 3 192 676,54 | | 0,10 | |
| 944 | 421 400,32 | 3 192 676,49 | | 0,10 | |
| 945 | 421 309,47 | 3 192 676,12 | | 0,10 | |
| 946 | 421 205,38 | 3 192 675,35 | | 0,10 | |
| 947 | 421 135,71 | 3 192 675,16 | | 0,10 | |
| 948 | 421 107,98 | 3 192 675,27 | | 0,10 | |
| 949 | 421 035,70 | 3 192 674,85 | | 0,10 | |

**Раздел 2**

| Сведения о местоположении границ объекта | | | | | |
|---|---|---|---|---|---|
| **1** | **2** | **3** | **4** | **5** | **6** |
| 950 | 420 979,60 | 3 192 674,75 | | 0,10 | |
| 951 | 420 898,35 | 3 192 673,90 | | 0,10 | |
| 952 | 420 835,70 | 3 192 673,44 | | 0,10 | |
| 953 | 420 757,81 | 3 192 673,27 | | 0,10 | |
| 954 | 420 678,48 | 3 192 672,68 | | 0,10 | |
| 955 | 420 660,10 | 3 192 672,33 | | 0,10 | |
| 956 | 420 640,87 | 3 192 672,58 | | 0,10 | |
| 957 | 420 615,89 | 3 192 672,64 | | 0,10 | |
| 958 | 420 605,96 | 3 192 672,84 | | 0,10 | |
| 959 | 420 587,83 | 3 192 673,40 | | 0,10 | |
| 960 | 420 563,08 | 3 192 674,58 | | 0,10 | |
| 961 | 420 558,39 | 3 192 675,09 | | 0,10 | |
| 962 | 420 551,00 | 3 192 676,37 | | 0,10 | |
| 963 | 420 547,91 | 3 192 677,29 | | 0,10 | |
| 964 | 420 545,37 | 3 192 678,29 | Аналитический метод | 0,10 | Закрепление отсутствует |
| 965 | 420 542,71 | 3 192 679,55 | | 0,10 | |
| 966 | 420 539,93 | 3 192 681,29 | | 0,10 | |
| 967 | 420 537,16 | 3 192 683,46 | | 0,10 | |
| 968 | 420 533,43 | 3 192 687,24 | | 0,10 | |
| 969 | 420 524,37 | 3 192 699,31 | | 0,10 | |
| 970 | 420 522,05 | 3 192 702,81 | | 0,10 | |
| 971 | 420 521,17 | 3 192 704,85 | | 0,10 | |
| 972 | 420 520,49 | 3 192 706,96 | | 0,10 | |
| 973 | 420 520,02 | 3 192 709,13 | | 0,10 | |
| 974 | 420 519,76 | 3 192 711,34 | | 0,10 | |
| 975 | 420 519,00 | 3 192 727,91 | | 0,10 | |
| 976 | 420 510,49 | 3 192 727,88 | | 0,10 | |
| 977 | 420 509,54 | 3 192 725,23 | | 0,10 | |
| 978 | 420 507,45 | 3 192 723,34 | | 0,10 | |

**Раздел 2**

| Сведения о местоположении границ объекта | | | | | |
|---|---|---|---|---|---|
| **1** | **2** | **3** | **4** | **5** | **6** |
| 979 | 420 504,72 | 3 192 722,64 | | 0,10 | |
| 980 | 420 501,98 | 3 192 723,31 | | 0,10 | |
| 981 | 420 500,36 | 3 192 724,13 | | 0,10 | |
| 982 | 420 496,21 | 3 192 725,59 | | 0,10 | |
| 983 | 420 491,66 | 3 192 726,47 | | 0,10 | |
| 984 | 420 488,06 | 3 192 726,89 | | 0,10 | |
| 985 | 420 485,01 | 3 192 727,07 | | 0,10 | |
| 986 | 420 480,40 | 3 192 727,09 | | 0,10 | |
| 987 | 420 445,43 | 3 192 725,61 | | 0,10 | |
| 988 | 420 440,22 | 3 192 725,16 | | 0,10 | |
| 989 | 420 429,95 | 3 192 725,43 | | 0,10 | |
| 990 | 420 424,61 | 3 192 725,72 | | 0,10 | |
| 991 | 420 414,36 | 3 192 726,85 | | 0,10 | |
| 992 | 420 409,75 | 3 192 727,57 | | 0,10 | |
| 993 | 420 394,75 | 3 192 730,50 | Аналитический метод | 0,10 | Закрепление отсутствует |
| 994 | 420 360,20 | 3 192 739,05 | | 0,10 | |
| 995 | 420 353,63 | 3 192 740,82 | | 0,10 | |
| 996 | 420 329,00 | 3 192 748,20 | | 0,10 | |
| 997 | 420 309,81 | 3 192 754,38 | | 0,10 | |
| 998 | 420 269,26 | 3 192 768,70 | | 0,10 | |
| 999 | 420 271,38 | 3 192 774,85 | | 0,10 | |
| 1000 | 420 263,79 | 3 192 777,37 | | 0,10 | |
| 1001 | 420 261,70 | 3 192 771,31 | | 0,10 | |
| 1002 | 420 215,98 | 3 192 787,04 | | 0,10 | |
| 1003 | 420 205,45 | 3 192 790,07 | | 0,10 | |
| 1004 | 420 185,11 | 3 192 797,09 | | 0,10 | |
| 1005 | 420 170,86 | 3 192 801,79 | | 0,10 | |
| 1006 | 420 161,83 | 3 192 806,29 | | 0,10 | |
| 1007 | 420 133,23 | 3 192 815,82 | | 0,10 | |

**Раздел 2**

| Сведения о местоположении границ объекта | | | | | |
|---|---|---|---|---|---|
| **1** | **2** | **3** | **4** | **5** | **6** |
| 1008 | 420 123,29 | 3 192 817,67 | | 0,10 | |
| 1009 | 420 090,92 | 3 192 828,47 | | 0,10 | |
| 1010 | 420 068,72 | 3 192 836,29 | | 0,10 | |
| 1011 | 419 969,28 | 3 192 870,17 | | 0,10 | |
| 1012 | 419 934,32 | 3 192 882,25 | | 0,10 | |
| 1013 | 419 929,35 | 3 192 883,65 | | 0,10 | |
| 1014 | 419 919,98 | 3 192 885,97 | | 0,10 | |
| 1015 | 419 915,35 | 3 192 886,86 | | 0,10 | |
| 1016 | 419 906,59 | 3 192 888,11 | | 0,10 | |
| 1017 | 419 889,10 | 3 192 889,57 | | 0,10 | |
| 1018 | 419 889,10 | 3 192 890,16 | | 0,10 | |
| 1019 | 419 882,59 | 3 192 890,16 | | 0,10 | |
| 1020 | 419 874,99 | 3 192 889,89 | | 0,10 | |
| 1021 | 419 866,47 | 3 192 888,98 | | 0,10 | |
| 1022 | 419 858,63 | 3 192 887,68 | Аналитический метод | 0,10 | Закрепление отсутствует |
| 1023 | 419 850,72 | 3 192 885,97 | | 0,10 | |
| 1024 | 419 845,28 | 3 192 884,52 | | 0,10 | |
| 1025 | 419 839,22 | 3 192 882,66 | | 0,10 | |
| 1026 | 419 831,40 | 3 192 879,86 | | 0,10 | |
| 1027 | 419 828,55 | 3 192 879,20 | | 0,10 | |
| 1028 | 419 825,62 | 3 192 879,36 | | 0,10 | |
| 1029 | 419 822,85 | 3 192 880,35 | | 0,10 | |
| 1030 | 419 820,48 | 3 192 882,08 | | 0,10 | |
| 1031 | 419 809,60 | 3 192 897,31 | | 0,10 | |
| 1032 | 419 802,14 | 3 192 894,11 | | 0,10 | |
| 1033 | 419 805,05 | 3 192 885,02 | | 0,10 | |
| 1034 | 419 806,43 | 3 192 878,51 | | 0,10 | |
| 1035 | 419 806,63 | 3 192 876,21 | | 0,10 | |
| 1036 | 419 806,43 | 3 192 873,37 | | 0,10 | |

**Раздел 2**

| Сведения о местоположении границ объекта | | | | | |
|---|---|---|---|---|---|
| **1** | **2** | **3** | **4** | **5** | **6** |
| 1037 | 419 805,43 | 3 192 870,70 | | 0,10 | |
| 1038 | 419 803,73 | 3 192 868,43 | | 0,10 | |
| 1039 | 419 801,44 | 3 192 866,73 | | 0,10 | |
| 1040 | 419 735,09 | 3 192 837,95 | | 0,10 | |
| 1041 | 419 711,94 | 3 192 828,12 | | 0,10 | |
| 1042 | 419 702,18 | 3 192 825,52 | | 0,10 | |
| 1043 | 419 674,45 | 3 192 813,69 | | 0,10 | |
| 1044 | 419 665,81 | 3 192 808,47 | | 0,10 | |
| 1045 | 419 601,37 | 3 192 781,33 | | 0,10 | |
| 1046 | 419 566,49 | 3 192 766,47 | | 0,10 | |
| 1047 | 419 509,47 | 3 192 741,86 | | 0,10 | |
| 1048 | 419 464,25 | 3 192 721,90 | | 0,10 | |
| 1049 | 419 442,96 | 3 192 712,29 | | 0,10 | |
| 1050 | 419 443,28 | 3 192 711,54 | | 0,10 | |
| 1051 | 419 418,35 | 3 192 700,64 | Аналитический метод | 0,10 | Закрепление отсутствует |
| 1052 | 419 354,81 | 3 192 673,56 | | 0,10 | |
| 1053 | 419 354,26 | 3 192 674,85 | | 0,10 | |
| 1054 | 419 346,96 | 3 192 671,58 | | 0,10 | |
| 1055 | 419 347,45 | 3 192 670,43 | | 0,10 | |
| 1056 | 419 278,75 | 3 192 639,95 | | 0,10 | |
| 1057 | 419 262,50 | 3 192 632,85 | | 0,10 | |
| 1058 | 419 252,77 | 3 192 630,18 | | 0,10 | |
| 1059 | 419 225,10 | 3 192 618,22 | | 0,10 | |
| 1060 | 419 216,48 | 3 192 612,94 | | 0,10 | |
| 1061 | 419 183,99 | 3 192 598,70 | | 0,10 | |
| 1062 | 419 090,40 | 3 192 558,34 | | 0,10 | |
| 1063 | 419 074,19 | 3 192 551,42 | | 0,10 | |
| 1064 | 419 073,86 | 3 192 552,15 | | 0,10 | |
| 1065 | 419 051,04 | 3 192 542,23 | | 0,10 | |

**Раздел 2**

| Сведения о местоположении границ объекта | | | | | |
|---|---|---|---|---|---|
| **1** | **2** | **3** | **4** | **5** | **6** |
| 1066 | 419 000,38 | 3 192 521,27 | | 0,10 | |
| 1067 | 418 986,86 | 3 192 515,27 | | 0,10 | |
| 1068 | 418 866,90 | 3 192 464,16 | | 0,10 | |
| 1069 | 418 821,11 | 3 192 444,27 | | 0,10 | |
| 1070 | 418 811,38 | 3 192 441,58 | | 0,10 | |
| 1071 | 418 783,71 | 3 192 429,62 | | 0,10 | |
| 1072 | 418 779,10 | 3 192 426,82 | | 0,10 | |
| 1073 | 418 779,46 | 3 192 425,96 | | 0,10 | |
| 1074 | 418 775,58 | 3 192 423,14 | | 0,10 | |
| 1075 | 418 750,13 | 3 192 412,33 | | 0,10 | |
| 1076 | 418 737,86 | 3 192 408,05 | | 0,10 | |
| 1077 | 418 731,76 | 3 192 406,42 | | 0,10 | |
| 1078 | 418 724,50 | 3 192 404,93 | | 0,10 | |
| 1079 | 418 720,04 | 3 192 405,03 | | 0,10 | |
| 1080 | 418 716,03 | 3 192 406,97 | Аналитический метод | 0,10 | Закрепление отсутствует |
| 1081 | 418 713,18 | 3 192 410,40 | | 0,10 | |
| 1082 | 418 712,01 | 3 192 414,71 | | 0,10 | |
| 1083 | 418 711,29 | 3 192 429,55 | | 0,10 | |
| 1084 | 418 702,80 | 3 192 429,81 | | 0,10 | |
| 1085 | 418 701,07 | 3 192 412,75 | | 0,10 | |
| 1086 | 418 699,53 | 3 192 408,44 | | 0,10 | |
| 1087 | 418 696,39 | 3 192 405,10 | | 0,10 | |
| 1088 | 418 692,59 | 3 192 403,39 | | 0,10 | |
| 1089 | 418 688,45 | 3 192 403,11 | | 0,10 | |
| 1090 | 418 673,06 | 3 192 403,10 | | 0,10 | |
| 1091 | 418 663,10 | 3 192 402,27 | | 0,10 | |
| 1092 | 418 662,98 | 3 192 402,91 | | 0,10 | |
| 1093 | 418 657,74 | 3 192 401,94 | | 0,10 | |
| 1094 | 418 652,57 | 3 192 400,60 | | 0,10 | |

**Раздел 2**

| Сведения о местоположении границ объекта | | | | | |
|---|---|---|---|---|---|
| **1** | **2** | **3** | **4** | **5** | **6** |
| 1095 | 418 647,38 | 3 192 398,83 | | 0,10 | |
| 1096 | 418 643,86 | 3 192 397,52 | | 0,10 | |
| 1097 | 418 629,43 | 3 192 391,51 | | 0,10 | |
| 1098 | 418 616,56 | 3 192 386,45 | | 0,10 | |
| 1099 | 418 607,32 | 3 192 383,21 | | 0,10 | |
| 1100 | 418 599,97 | 3 192 381,31 | | 0,10 | |
| 1101 | 418 595,81 | 3 192 380,55 | | 0,10 | |
| 1102 | 418 585,43 | 3 192 379,29 | | 0,10 | |
| 1103 | 418 578,17 | 3 192 378,67 | | 0,10 | |
| 1104 | 418 505,57 | 3 192 376,83 | | 0,10 | |
| 1105 | 418 364,96 | 3 192 373,61 | | 0,10 | |
| 1106 | 418 317,24 | 3 192 372,66 | | 0,10 | |
| 1107 | 418 228,12 | 3 192 370,42 | | 0,10 | |
| 1108 | 418 204,49 | 3 192 369,96 | | 0,10 | |
| 1109 | 418 184,80 | 3 192 369,26 | Аналитический метод | 0,10 | Закрепление отсутствует |
| 1110 | 418 184,83 | 3 192 368,26 | | 0,10 | |
| 1111 | 418 167,03 | 3 192 367,54 | | 0,10 | |
| 1112 | 418 155,43 | 3 192 367,63 | | 0,10 | |
| 1113 | 418 141,87 | 3 192 368,79 | | 0,10 | |
| 1114 | 418 122,54 | 3 192 368,50 | | 0,10 | |
| 1115 | 418 069,30 | 3 192 368,64 | | 0,10 | |
| 1116 | 417 931,61 | 3 192 368,23 | | 0,10 | |
| 1117 | 417 886,01 | 3 192 368,31 | | 0,10 | |
| 1118 | 417 836,01 | 3 192 368,66 | | 0,10 | |
| 1119 | 417 786,00 | 3 192 368,64 | | 0,10 | |
| 1120 | 417 751,07 | 3 192 368,44 | | 0,10 | |
| 1121 | 417 721,82 | 3 192 368,83 | | 0,10 | |
| 1122 | 417 708,81 | 3 192 368,82 | | 0,10 | |
| 1123 | 417 698,57 | 3 192 369,04 | | 0,10 | |

**Раздел 2**

| Сведения о местоположении границ объекта | | | | | |
|---|---|---|---|---|---|
| **1** | **2** | **3** | **4** | **5** | **6** |
| 1124 | 417 692,60 | 3 192 368,76 | Аналитический метод | 0,10 | Закрепление отсутствует |
| 1125 | 417 685,16 | 3 192 368,10 | | 0,10 | |
| 1126 | 417 680,55 | 3 192 367,45 | | 0,10 | |
| 1127 | 417 675,45 | 3 192 366,60 | | 0,10 | |
| 1128 | 417 660,73 | 3 192 363,03 | | 0,10 | |
| 1129 | 417 671,99 | 3 192 372,56 | | 0,10 | |
| 1130 | 417 909,87 | 3 192 565,07 | | 0,10 | |
| 1131 | 417 971,08 | 3 192 622,32 | | 0,10 | |
| 1132 | 418 000,94 | 3 192 646,48 | | 0,10 | |
| 1133 | 418 496,34 | 3 193 054,14 | | 0,10 | |
| 1134 | 418 670,91 | 3 193 148,44 | | 0,10 | |
| 1135 | 419 384,45 | 3 193 557,01 | | 0,10 | |
| 1136 | 420 114,87 | 3 193 962,17 | | 0,10 | |
| 1137 | 420 439,56 | 3 194 148,66 | | 0,10 | |
| 1138 | 420 497,78 | 3 194 175,19 | | 0,10 | |
| 1139 | 420 554,22 | 3 194 207,60 | | 0,10 | |
| 1140 | 420 574,23 | 3 194 222,39 | | 0,10 | |
| 1141 | 421 568,79 | 3 194 648,91 | | 0,10 | |
| 1142 | 422 141,81 | 3 194 742,72 | | 0,10 | |
| 1143 | 422 171,81 | 3 194 741,39 | | 0,10 | |
| 1144 | 422 335,94 | 3 194 768,43 | | 0,10 | |
| 1145 | 422 491,76 | 3 194 769,79 | | 0,10 | |
| 1146 | 422 491,76 | 3 194 782,82 | | 0,10 | |
| 1147 | 422 510,75 | 3 194 782,95 | | 0,10 | |
| 1148 | 422 510,77 | 3 194 769,97 | | 0,10 | |
| 1149 | 422 545,71 | 3 194 770,27 | | 0,10 | |
| 1150 | 422 546,08 | 3 194 726,23 | | 0,10 | |
| 1151 | 422 528,43 | 3 194 668,31 | | 0,10 | |
| 1152 | 422 527,74 | 3 194 411,45 | | 0,10 | |

**Раздел 2**

| Сведения о местоположении границ объекта | | | | | |
|---|---|---|---|---|---|
| **1** | **2** | **3** | **4** | **5** | **6** |
| 1153 | 422 525,37 | 3 194 416,49 | | 0,10 | |
| 1154 | 422 521,60 | 3 194 416,51 | | 0,10 | |
| 1155 | 422 521,65 | 3 194 381,92 | | 0,10 | |
| 1156 | 422 525,24 | 3 194 381,94 | | 0,10 | |
| 1157 | 422 529,03 | 3 194 389,68 | | 0,10 | |
| 1158 | 422 530,98 | 3 194 389,70 | | 0,10 | |
| 1159 | 422 530,97 | 3 194 391,48 | | 0,10 | |
| 1160 | 422 532,13 | 3 194 392,23 | | 0,10 | |
| 1161 | 422 534,59 | 3 194 393,30 | | 0,10 | |
| 1162 | 422 536,85 | 3 194 393,79 | | 0,10 | |
| 1163 | 422 539,16 | 3 194 393,85 | | 0,10 | |
| 1164 | 422 541,26 | 3 194 393,67 | | 0,10 | |
| 1165 | 422 543,10 | 3 194 393,36 | | 0,10 | |
| 1166 | 422 544,68 | 3 194 392,36 | | 0,10 | |
| 1167 | 422 545,77 | 3 194 390,84 | Аналитический метод | 0,10 | Закрепление отсутствует |
| 1168 | 422 546,18 | 3 194 389,02 | | 0,10 | |
| 1169 | 422 546,22 | 3 194 376,81 | | 0,10 | |
| 1170 | 422 554,32 | 3 194 376,57 | | 0,10 | |
| 1171 | 422 554,33 | 3 194 370,31 | | 0,10 | |
| 1172 | 422 617,36 | 3 194 370,31 | | 0,10 | |
| 1173 | 422 617,36 | 3 194 430,31 | | 0,10 | |
| 1174 | 422 571,02 | 3 194 430,31 | | 0,10 | |
| 1175 | 422 571,03 | 3 194 504,71 | | 0,10 | |
| 1176 | 422 613,53 | 3 194 504,71 | | 0,10 | |
| 1177 | 422 613,53 | 3 194 512,71 | | 0,10 | |
| 1178 | 422 557,53 | 3 194 512,71 | | 0,10 | |
| 1179 | 422 557,53 | 3 194 504,71 | | 0,10 | |
| 1180 | 422 563,03 | 3 194 504,77 | | 0,10 | |
| 1181 | 422 563,02 | 3 194 430,31 | | 0,10 | |

**Раздел 2**

| Сведения о местоположении границ объекта | | | | | |
|---|---|---|---|---|---|
| **1** | **2** | **3** | **4** | **5** | **6** |
| 1182 | 422 554,33 | 3 194 430,31 | | 0,10 | |
| 1183 | 422 554,33 | 3 194 417,73 | | 0,10 | |
| 1184 | 422 553,13 | 3 194 417,91 | | 0,10 | |
| 1185 | 422 535,76 | 3 194 417,99 | | 0,10 | |
| 1186 | 422 536,42 | 3 194 667,11 | | 0,10 | |
| 1187 | 422 554,09 | 3 194 725,07 | | 0,10 | |
| 1188 | 422 553,71 | 3 194 770,33 | | 0,10 | |
| 1189 | 422 724,06 | 3 194 771,86 | | 0,10 | |
| 1190 | 422 853,40 | 3 194 844,77 | | 0,10 | |
| 1191 | 424 436,99 | 3 195 049,48 | | 0,10 | |
| 1192 | 424 508,55 | 3 195 060,38 | | 0,10 | |
| 1193 | 425 210,09 | 3 195 573,93 | | 0,10 | |
| 1194 | 425 709,50 | 3 195 944,14 | | 0,10 | |
| 1195 | 425 750,45 | 3 195 967,03 | | 0,10 | |
| 1196 | 426 514,04 | 3 196 533,07 | Аналитический метод | 0,10 | Закрепление отсутствует |
| 1197 | 426 748,92 | 3 196 699,09 | | 0,10 | |
| 1198 | 426 799,39 | 3 196 742,10 | | 0,10 | |
| 1199 | 426 979,39 | 3 196 869,27 | | 0,10 | |
| 1200 | 427 091,23 | 3 196 952,24 | | 0,10 | |
| 1201 | 427 162,63 | 3 196 998,01 | | 0,10 | |
| 1202 | 427 185,69 | 3 197 014,84 | | 0,10 | |
| 1203 | 427 525,52 | 3 197 266,85 | | 0,10 | |
| 1204 | 427 649,88 | 3 197 297,54 | | 0,10 | |
| 1205 | 427 801,07 | 3 197 442,77 | | 0,10 | |
| 1206 | 427 791,79 | 3 197 451,88 | | 0,10 | |
| 1207 | 427 803,93 | 3 197 463,54 | | 0,10 | |
| 1208 | 427 806,70 | 3 197 463,55 | | 0,10 | |
| 1209 | 427 814,61 | 3 197 455,78 | | 0,10 | |
| 1210 | 427 917,95 | 3 197 554,72 | | 0,10 | |

**Раздел 2**

| Сведения о местоположении границ объекта | | | | | |
|---|---|---|---|---|---|
| **1** | **2** | **3** | **4** | **5** | **6** |
| 1211 | 428 042,95 | 3 197 643,97 | Аналитический метод | 0,10 | Закрепление отсутствует |
| 1212 | 428 203,21 | 3 197 647,17 | | 0,10 | |
| 1213 | 428 557,92 | 3 197 646,77 | | 0,10 | |
| 1214 | 429 010,31 | 3 197 649,87 | | 0,10 | |
| 1215 | 429 350,81 | 3 197 649,39 | | 0,10 | |
| 1216 | 429 860,02 | 3 197 655,63 | | 0,10 | |
| 1217 | 430 672,14 | 3 197 660,88 | | 0,10 | |
| 1218 | 430 712,35 | 3 197 637,93 | | 0,10 | |
| 1219 | 430 722,39 | 3 197 628,31 | | 0,10 | |
| 1220 | 431 084,16 | 3 197 112,47 | | 0,10 | |
| 1221 | 431 105,81 | 3 197 098,84 | | 0,10 | |
| 1222 | 431 165,00 | 3 197 042,63 | | 0,10 | |
| 1223 | 431 227,80 | 3 197 108,77 | | 0,10 | |
| 1224 | 431 658,24 | 3 197 487,41 | | 0,10 | |
| 1225 | 432 103,99 | 3 197 795,58 | | 0,10 | |
| 1226 | 432 248,34 | 3 197 897,38 | | 0,10 | |
| 1227 | 432 354,36 | 3 197 963,65 | | 0,10 | |
| 1228 | 432 454,55 | 3 198 035,47 | | 0,10 | |
| 1229 | 432 506,67 | 3 198 068,95 | | 0,10 | |
| 1230 | 432 655,78 | 3 198 169,94 | | 0,10 | |
| 1231 | 432 741,31 | 3 198 227,29 | | 0,10 | |
| 1232 | 432 763,23 | 3 198 242,19 | | 0,10 | |
| 1233 | 432 821,04 | 3 198 274,43 | | 0,10 | |
| 1234 | 433 470,44 | 3 198 715,64 | | 0,10 | |
| 1235 | 433 798,82 | 3 198 939,17 | | 0,10 | |
| 1236 | 433 839,24 | 3 198 973,59 | | 0,10 | |
| 1237 | 434 210,89 | 3 199 226,23 | | 0,10 | |
| 1238 | 434 249,02 | 3 199 251,29 | | 0,10 | |
| 1239 | 434 678,43 | 3 199 531,23 | | 0,10 | |

**Раздел 2**

| Сведения о местоположении границ объекта | | | | | |
|---|---|---|---|---|---|
| **1** | **2** | **3** | **4** | **5** | **6** |
| 1240 | 435 345,32 | 3 199 993,71 | | 0,10 | |
| 1241 | 435 375,09 | 3 200 016,01 | | 0,10 | |
| 1242 | 435 718,91 | 3 200 275,41 | | 0,10 | |
| 1243 | 435 808,27 | 3 200 335,31 | | 0,10 | |
| 1244 | 435 828,82 | 3 200 350,82 | | 0,10 | |
| 1245 | 436 052,97 | 3 200 488,85 | | 0,10 | |
| 1246 | 436 348,13 | 3 200 629,88 | | 0,10 | |
| 1247 | 436 465,50 | 3 200 656,21 | | 0,10 | |
| 1248 | 436 498,35 | 3 200 669,94 | | 0,10 | |
| 1249 | 436 561,14 | 3 200 619,09 | | 0,10 | |
| 1250 | 436 517,71 | 3 200 580,13 | | 0,10 | |
| 1251 | 436 573,13 | 3 200 518,34 | | 0,10 | |
| 1252 | 436 589,66 | 3 200 533,01 | | 0,10 | |
| 1253 | 436 599,82 | 3 200 521,70 | | 0,10 | |
| 1254 | 436 629,51 | 3 200 548,34 | Аналитический метод | 0,10 | Закрепление отсутствует |
| 1255 | 436 563,86 | 3 200 621,53 | | 0,10 | |
| 1256 | 436 564,00 | 3 200 623,21 | | 0,10 | |
| 1257 | 436 503,59 | 3 200 672,13 | | 0,10 | |
| 1258 | 436 582,77 | 3 200 705,26 | | 0,10 | |
| 1259 | 436 697,43 | 3 200 753,76 | | 0,10 | |
| 1260 | 436 759,52 | 3 200 779,21 | | 0,10 | |
| 1261 | 436 850,52 | 3 200 817,27 | | 0,10 | |
| 1262 | 436 900,81 | 3 200 850,93 | | 0,10 | |
| 1263 | 437 238,80 | 3 201 003,88 | | 0,10 | |
| 1264 | 437 991,80 | 3 201 140,97 | | 0,10 | |
| 1265 | 438 582,44 | 3 201 260,19 | | 0,10 | |
| 1266 | 439 070,47 | 3 201 548,95 | | 0,10 | |
| 1267 | 440 095,30 | 3 202 156,25 | | 0,10 | |
| 1268 | 440 789,08 | 3 202 566,95 | | 0,10 | |

**Раздел 2**

| Сведения о местоположении границ объекта | | | | | |
|---|---|---|---|---|---|
| **1** | **2** | **3** | **4** | **5** | **6** |
| 1269 | 440 999,84 | 3 202 569,22 | Аналитический метод | 0,10 | Закрепление отсутствует |
| 1270 | 441 627,33 | 3 202 450,30 | | 0,10 | |
| 1271 | 441 621,78 | 3 202 414,09 | | 0,10 | |
| 1272 | 441 666,28 | 3 202 407,27 | | 0,10 | |
| 1273 | 441 671,59 | 3 202 441,91 | | 0,10 | |
| 1274 | 441 867,47 | 3 202 404,80 | | 0,10 | |
| 1275 | 442 320,87 | 3 203 345,59 | | 0,10 | |
| 1276 | 442 353,24 | 3 203 429,37 | | 0,10 | |
| 1277 | 442 359,16 | 3 203 427,10 | | 0,10 | |
| 1278 | 442 362,86 | 3 203 436,68 | | 0,10 | |
| 1279 | 442 364,47 | 3 203 435,49 | | 0,10 | |
| 1280 | 442 367,63 | 3 203 433,74 | | 0,10 | |
| 1281 | 442 383,91 | 3 203 427,53 | | 0,10 | |
| 1282 | 442 390,00 | 3 203 426,71 | | 0,10 | |
| 1283 | 442 396,06 | 3 203 427,77 | | 0,10 | |
| 1284 | 442 401,50 | 3 203 430,63 | | 0,10 | |
| 1285 | 442 405,83 | 3 203 435,00 | | 0,10 | |
| 1286 | 442 408,74 | 3 203 440,73 | | 0,10 | |
| 1287 | 442 416,32 | 3 203 460,46 | | 0,10 | |
| 1288 | 442 417,01 | 3 203 463,05 | | 0,10 | |
| 1289 | 442 417,45 | 3 203 466,82 | | 0,10 | |
| 1290 | 442 417,13 | 3 203 469,94 | | 0,10 | |
| 1291 | 442 416,52 | 3 203 472,64 | | 0,10 | |
| 1292 | 442 419,60 | 3 203 480,63 | | 0,10 | |
| 1293 | 442 419,52 | 3 203 482,16 | | 0,10 | |
| 1294 | 442 539,55 | 3 203 488,01 | | 0,10 | |
| 1295 | 442 564,35 | 3 203 489,44 | | 0,10 | |
| 1296 | 442 644,53 | 3 203 493,50 | | 0,10 | |
| 1297 | 442 680,65 | 3 203 495,14 | | 0,10 | |

**Раздел 2**

| Сведения о местоположении границ объекта | | | | | |
|---|---|---|---|---|---|
| **1** | **2** | **3** | **4** | **5** | **6** |
| 1298 | 442 709,28 | 3 203 496,00 | | 0,10 | |
| 1299 | 442 723,80 | 3 203 495,94 | | 0,10 | |
| 1300 | 442 733,25 | 3 203 495,76 | | 0,10 | |
| 1301 | 442 733,14 | 3 203 491,82 | | 0,10 | |
| 1302 | 442 729,34 | 3 203 492,00 | | 0,10 | |
| 1303 | 442 729,05 | 3 203 486,01 | | 0,10 | |
| 1304 | 442 735,71 | 3 203 485,67 | | 0,10 | |
| 1305 | 442 735,79 | 3 203 480,54 | | 0,10 | |
| 1306 | 442 741,79 | 3 203 480,63 | | 0,10 | |
| 1307 | 442 741,63 | 3 203 491,41 | | 0,10 | |
| 1308 | 442 739,15 | 3 203 491,53 | | 0,10 | |
| 1309 | 442 739,25 | 3 203 495,64 | | 0,10 | |
| 1310 | 442 747,30 | 3 203 495,60 | | 0,10 | |
| 1311 | 442 755,95 | 3 203 495,31 | | 0,10 | |
| 1312 | 442 761,52 | 3 203 494,82 | Аналитический метод | 0,10 | Закрепление отсутствует |
| 1313 | 442 766,28 | 3 203 494,08 | | 0,10 | |
| 1314 | 442 770,71 | 3 203 493,11 | | 0,10 | |
| 1315 | 442 775,42 | 3 203 491,64 | | 0,10 | |
| 1316 | 442 780,44 | 3 203 489,52 | | 0,10 | |
| 1317 | 442 784,33 | 3 203 487,40 | | 0,10 | |
| 1318 | 442 787,55 | 3 203 485,32 | | 0,10 | |
| 1319 | 442 792,10 | 3 203 481,78 | | 0,10 | |
| 1320 | 442 794,97 | 3 203 479,16 | | 0,10 | |
| 1321 | 442 798,23 | 3 203 475,73 | | 0,10 | |
| 1322 | 442 801,92 | 3 203 470,72 | | 0,10 | |
| 1323 | 442 803,65 | 3 203 467,84 | | 0,10 | |
| 1324 | 442 805,74 | 3 203 463,71 | | 0,10 | |
| 1325 | 442 807,28 | 3 203 459,96 | | 0,10 | |
| 1326 | 442 808,30 | 3 203 456,83 | | 0,10 | |

**Раздел 2**

| Сведения о местоположении границ объекта | | | | | |
|---|---|---|---|---|---|
| **1** | **2** | **3** | **4** | **5** | **6** |
| 1327 | 442 809,63 | 3 203 451,28 | | 0,10 | |
| 1328 | 442 810,77 | 3 203 444,36 | | 0,10 | |
| 1329 | 442 811,27 | 3 203 438,91 | | 0,10 | |
| 1330 | 442 811,60 | 3 203 432,42 | | 0,10 | |
| 1331 | 442 810,27 | 3 203 422,60 | | 0,10 | |
| 1332 | 442 810,93 | 3 203 392,45 | | 0,10 | |
| 1333 | 442 812,60 | 3 203 382,49 | | 0,10 | |
| 1334 | 442 813,23 | 3 203 347,48 | | 0,10 | |
| 1335 | 442 814,11 | 3 203 313,57 | | 0,10 | |
| 1336 | 442 816,35 | 3 203 209,53 | | 0,10 | |
| 1337 | 442 819,47 | 3 203 092,33 | | 0,10 | |
| 1338 | 442 820,77 | 3 203 032,72 | | 0,10 | |
| 1339 | 442 819,59 | 3 203 022,69 | | 0,10 | |
| 1340 | 442 820,30 | 3 202 992,57 | | 0,10 | |
| 1341 | 442 821,91 | 3 202 982,61 | Аналитический метод | 0,10 | Закрепление отсутствует |
| 1342 | 442 822,26 | 3 202 961,73 | | 0,10 | |
| 1343 | 442 821,30 | 3 202 945,42 | | 0,10 | |
| 1344 | 442 822,75 | 3 202 929,82 | | 0,10 | |
| 1345 | 442 824,12 | 3 202 878,05 | | 0,10 | |
| 1346 | 442 826,02 | 3 202 786,26 | | 0,10 | |
| 1347 | 442 828,50 | 3 202 641,62 | | 0,10 | |
| 1348 | 442 829,22 | 3 202 607,76 | | 0,10 | |
| 1349 | 442 829,94 | 3 202 582,81 | | 0,10 | |
| 1350 | 442 828,79 | 3 202 572,79 | | 0,10 | |
| 1351 | 442 829,71 | 3 202 542,65 | | 0,10 | |
| 1352 | 442 831,49 | 3 202 532,69 | | 0,10 | |
| 1353 | 442 832,12 | 3 202 510,95 | | 0,10 | |
| 1354 | 442 833,26 | 3 202 459,80 | | 0,10 | |
| 1355 | 442 834,38 | 3 202 424,70 | | 0,10 | |

**Раздел 2**

| Сведения о местоположении границ объекта | | | | | |
|---|---|---|---|---|---|
| **1** | **2** | **3** | **4** | **5** | **6** |
| 1356 | 442 835,33 | 3 202 378,35 | | 0,10 | |
| 1357 | 442 836,67 | 3 202 347,92 | | 0,10 | |
| 1358 | 442 836,72 | 3 202 326,42 | | 0,10 | |
| 1359 | 442 837,91 | 3 202 259,87 | | 0,10 | |
| 1360 | 442 838,07 | 3 202 230,31 | | 0,10 | |
| 1361 | 442 840,83 | 3 202 132,95 | | 0,10 | |
| 1362 | 442 839,58 | 3 202 122,93 | | 0,10 | |
| 1363 | 442 840,25 | 3 202 092,78 | | 0,10 | |
| 1364 | 442 841,95 | 3 202 082,82 | | 0,10 | |
| 1365 | 442 842,45 | 3 202 064,61 | | 0,10 | |
| 1366 | 442 842,08 | 3 202 052,22 | | 0,10 | |
| 1367 | 442 840,68 | 3 202 042,09 | | 0,10 | |
| 1368 | 442 839,89 | 3 202 038,42 | | 0,10 | |
| 1369 | 442 838,42 | 3 202 033,68 | | 0,10 | |
| 1370 | 442 836,57 | 3 202 029,22 | Аналитический метод | 0,10 | Закрепление отсутствует |
| 1371 | 442 834,48 | 3 202 025,23 | | 0,10 | |
| 1372 | 442 831,51 | 3 202 020,66 | | 0,10 | |
| 1373 | 442 828,42 | 3 202 016,79 | | 0,10 | |
| 1374 | 442 826,22 | 3 202 014,42 | | 0,10 | |
| 1375 | 442 823,83 | 3 202 012,15 | | 0,10 | |
| 1376 | 442 819,83 | 3 202 008,91 | | 0,10 | |
| 1377 | 442 815,17 | 3 202 005,88 | | 0,10 | |
| 1378 | 442 811,42 | 3 202 003,93 | | 0,10 | |
| 1379 | 442 809,63 | 3 202 003,13 | | 0,10 | |
| 1380 | 442 805,05 | 3 202 001,59 | | 0,10 | |
| 1381 | 442 798,62 | 3 202 000,17 | | 0,10 | |
| 1382 | 442 793,50 | 3 201 999,38 | | 0,10 | |
| 1383 | 442 787,14 | 3 201 998,88 | | 0,10 | |
| 1384 | 442 779,70 | 3 201 998,59 | | 0,10 | |

**Раздел 2**

| Сведения о местоположении границ объекта | | | | | |
|---|---|---|---|---|---|
| **1** | **2** | **3** | **4** | **5** | **6** |
| 1385 | 442 742,63 | 3 201 997,56 | | 0,10 | |
| 1386 | 442 712,64 | 3 201 998,10 | | 0,10 | |
| 1387 | 442 696,82 | 3 201 998,98 | | 0,10 | |
| 1388 | 442 673,48 | 3 202 000,53 | | 0,10 | |
| 1389 | 442 627,20 | 3 202 004,68 | | 0,10 | |
| 1390 | 442 626,22 | 3 202 014,42 | | 0,10 | |
| 1391 | 442 622,56 | 3 202 014,80 | | 0,10 | |
| 1392 | 442 619,98 | 3 202 005,31 | | 0,10 | |
| 1393 | 442 597,78 | 3 202 007,24 | | 0,10 | |
| 1394 | 442 569,73 | 3 202 008,94 | | 0,10 | |
| 1395 | 442 532,70 | 3 202 010,83 | | 0,10 | |
| 1396 | 442 493,21 | 3 202 012,33 | | 0,10 | |
| 1397 | 442 483,27 | 3 202 014,14 | | 0,10 | |
| 1398 | 442 453,14 | 3 202 015,28 | | 0,10 | |
| 1399 | 442 443,09 | 3 202 014,22 | Аналитический метод | 0,10 | Закрепление отсутствует |
| 1400 | 442 236,82 | 3 202 021,78 | | 0,10 | |
| 1401 | 442 152,32 | 3 202 025,25 | | 0,10 | |
| 1402 | 442 131,81 | 3 202 026,41 | | 0,10 | |
| 1403 | 442 117,80 | 3 202 027,44 | | 0,10 | |
| 1404 | 442 117,82 | 3 202 028,41 | | 0,10 | |
| 1405 | 442 078,15 | 3 202 030,04 | | 0,10 | |
| 1406 | 442 023,15 | 3 202 031,59 | | 0,10 | |
| 1407 | 442 013,56 | 3 202 031,68 | | 0,10 | |
| 1408 | 442 003,72 | 3 202 033,33 | | 0,10 | |
| 1409 | 441 973,58 | 3 202 034,02 | | 0,10 | |
| 1410 | 441 963,44 | 3 202 032,79 | | 0,10 | |
| 1411 | 441 939,43 | 3 202 033,13 | | 0,10 | |
| 1412 | 441 913,56 | 3 202 034,25 | | 0,10 | |
| 1413 | 441 886,28 | 3 202 035,74 | | 0,10 | |

**Раздел 2**

| Сведения о местоположении границ объекта | | | | | |
|---|---|---|---|---|---|
| **1** | **2** | **3** | **4** | **5** | **6** |
| 1414 | 441 860,05 | 3 202 037,47 | Аналитический метод | 0,10 | Закрепление отсутствует |
| 1415 | 441 838,91 | 3 202 039,64 | | 0,10 | |
| 1416 | 441 824,46 | 3 202 041,31 | | 0,10 | |
| 1417 | 441 794,47 | 3 202 045,00 | | 0,10 | |
| 1418 | 441 792,43 | 3 202 045,58 | | 0,10 | |
| 1419 | 441 790,52 | 3 202 046,51 | | 0,10 | |
| 1420 | 441 788,80 | 3 202 047,75 | | 0,10 | |
| 1421 | 441 787,32 | 3 202 049,27 | | 0,10 | |
| 1422 | 441 786,13 | 3 202 051,02 | | 0,10 | |
| 1423 | 441 785,26 | 3 202 052,95 | | 0,10 | |
| 1424 | 441 784,73 | 3 202 055,00 | | 0,10 | |
| 1425 | 441 784,19 | 3 202 061,22 | | 0,10 | |
| 1426 | 441 775,70 | 3 202 061,64 | | 0,10 | |
| 1427 | 441 760,89 | 3 202 049,43 | | 0,10 | |
| 1428 | 441 569,88 | 3 202 075,58 | | 0,10 | |
| 1429 | 441 546,52 | 3 202 210,65 | | 0,10 | |
| 1430 | 441 528,67 | 3 202 099,45 | | 0,10 | |
| 1431 | 441 519,64 | 3 202 100,74 | | 0,10 | |
| 1432 | 441 513,37 | 3 202 054,89 | | 0,10 | |
| 1433 | 441 517,20 | 3 202 054,37 | | 0,10 | |
| 1434 | 441 517,03 | 3 202 052,70 | | 0,10 | |
| 1435 | 441 522,34 | 3 202 052,19 | | 0,10 | |
| 1436 | 441 515,57 | 3 201 983,46 | | 0,10 | |
| 1437 | 441 512,95 | 3 201 943,81 | | 0,10 | |
| 1438 | 441 568,26 | 3 202 064,05 | | 0,10 | |
| 1439 | 441 578,04 | 3 202 062,63 | | 0,10 | |
| 1440 | 441 633,35 | 3 202 055,44 | | 0,10 | |
| 1441 | 441 667,97 | 3 202 050,58 | | 0,10 | |
| 1442 | 441 763,94 | 3 202 037,70 | | 0,10 | |

**Раздел 2**

| Сведения о местоположении границ объекта | | | | | |
|---|---|---|---|---|---|
| **1** | **2** | **3** | **4** | **5** | **6** |
| 1443 | 441 766,01 | 3 202 036,90 | Аналитический метод | 0,10 | Закрепление отсутствует |
| 1444 | 441 767,93 | 3 202 035,75 | | 0,10 | |
| 1445 | 441 769,62 | 3 202 034,30 | | 0,10 | |
| 1446 | 441 771,05 | 3 202 032,59 | | 0,10 | |
| 1447 | 441 772,16 | 3 202 030,66 | | 0,10 | |
| 1448 | 441 772,94 | 3 202 028,57 | | 0,10 | |
| 1449 | 441 773,35 | 3 202 026,38 | | 0,10 | |
| 1450 | 441 773,72 | 3 202 015,54 | | 0,10 | |
| 1451 | 441 782,21 | 3 202 015,19 | | 0,10 | |
| 1452 | 441 783,11 | 3 202 022,56 | | 0,10 | |
| 1453 | 441 783,63 | 3 202 024,84 | | 0,10 | |
| 1454 | 441 784,68 | 3 202 026,92 | | 0,10 | |
| 1455 | 441 786,07 | 3 202 028,73 | | 0,10 | |
| 1456 | 441 787,73 | 3 202 030,30 | | 0,10 | |
| 1457 | 441 789,77 | 3 202 031,62 | | 0,10 | |
| 1458 | 441 792,02 | 3 202 032,53 | | 0,10 | |
| 1459 | 441 794,40 | 3 202 033,01 | | 0,10 | |
| 1460 | 441 796,82 | 3 202 033,02 | | 0,10 | |
| 1461 | 441 816,49 | 3 202 030,65 | | 0,10 | |
| 1462 | 441 823,52 | 3 202 029,62 | | 0,10 | |
| 1463 | 441 866,44 | 3 202 025,67 | | 0,10 | |
| 1464 | 441 878,14 | 3 202 024,70 | | 0,10 | |
| 1465 | 441 904,12 | 3 202 023,24 | | 0,10 | |
| 1466 | 441 973,09 | 3 202 020,93 | | 0,10 | |
| 1467 | 442 064,73 | 3 202 017,46 | | 0,10 | |
| 1468 | 442 077,63 | 3 202 016,93 | | 0,10 | |
| 1469 | 442 106,87 | 3 202 015,13 | | 0,10 | |
| 1470 | 442 151,90 | 3 202 014,18 | | 0,10 | |
| 1471 | 442 272,90 | 3 202 009,79 | | 0,10 | |

**Раздел 2**

| Сведения о местоположении границ объекта | | | | | |
|---|---|---|---|---|---|
| **1** | **2** | **3** | **4** | **5** | **6** |
| 1472 | 442 290,12 | 3 202 008,96 | | 0,10 | |
| 1473 | 442 332,11 | 3 202 007,37 | | 0,10 | |
| 1474 | 442 539,44 | 3 201 999,70 | | 0,10 | |
| 1475 | 442 569,10 | 3 201 998,20 | | 0,10 | |
| 1476 | 442 618,97 | 3 201 994,44 | | 0,10 | |
| 1477 | 442 619,83 | 3 201 984,92 | | 0,10 | |
| 1478 | 442 625,11 | 3 201 984,21 | | 0,10 | |
| 1479 | 442 624,81 | 3 201 979,23 | | 0,10 | |
| 1480 | 442 630,80 | 3 201 978,85 | | 0,10 | |
| 1481 | 442 631,45 | 3 201 989,26 | | 0,10 | |
| 1482 | 442 625,24 | 3 201 990,23 | | 0,10 | |
| 1483 | 442 626,35 | 3 201 993,96 | | 0,10 | |
| 1484 | 442 672,52 | 3 201 989,89 | | 0,10 | |
| 1485 | 442 682,44 | 3 201 988,66 | | 0,10 | |
| 1486 | 442 696,03 | 3 201 987,30 | Аналитический метод | 0,10 | Закрепление отсутствует |
| 1487 | 442 712,19 | 3 201 986,52 | | 0,10 | |
| 1488 | 442 742,75 | 3 201 986,30 | | 0,10 | |
| 1489 | 442 787,69 | 3 201 987,58 | | 0,10 | |
| 1490 | 442 794,73 | 3 201 988,11 | | 0,10 | |
| 1491 | 442 801,32 | 3 201 989,01 | | 0,10 | |
| 1492 | 442 801,48 | 3 201 988,34 | | 0,10 | |
| 1493 | 442 808,73 | 3 201 989,94 | | 0,10 | |
| 1494 | 442 812,71 | 3 201 991,28 | | 0,10 | |
| 1495 | 442 816,58 | 3 201 992,88 | | 0,10 | |
| 1496 | 442 828,76 | 3 201 990,23 | | 0,10 | |
| 1497 | 442 833,65 | 3 201 984,76 | | 0,10 | |
| 1498 | 442 834,73 | 3 201 985,73 | | 0,10 | |
| 1499 | 442 846,12 | 3 201 974,77 | | 0,10 | |
| 1500 | 442 849,78 | 3 201 978,60 | | 0,10 | |

**Раздел 2**

| Сведения о местоположении границ объекта | | | | | |
|---|---|---|---|---|---|
| **1** | **2** | **3** | **4** | **5** | **6** |
| 1501 | 442 851,05 | 3 201 979,19 | | 0,10 | |
| 1502 | 442 852,46 | 3 201 980,45 | | 0,10 | |
| 1503 | 442 843,20 | 3 201 992,71 | | 0,10 | |
| 1504 | 442 844,67 | 3 201 994,03 | | 0,10 | |
| 1505 | 442 841,05 | 3 201 998,09 | | 0,10 | |
| 1506 | 442 840,69 | 3 202 010,79 | | 0,10 | |
| 1507 | 442 842,21 | 3 202 012,58 | | 0,10 | |
| 1508 | 442 846,07 | 3 202 018,17 | | 0,10 | |
| 1509 | 442 848,89 | 3 202 023,08 | | 0,10 | |
| 1510 | 442 851,38 | 3 202 028,64 | | 0,10 | |
| 1511 | 442 853,38 | 3 202 034,53 | | 0,10 | |
| 1512 | 442 854,52 | 3 202 039,15 | | 0,10 | |
| 1513 | 442 855,26 | 3 202 043,73 | | 0,10 | |
| 1514 | 442 855,77 | 3 202 051,57 | | 0,10 | |
| 1515 | 442 855,76 | 3 202 060,12 | Аналитический метод | 0,10 | Закрепление отсутствует |
| 1516 | 442 855,29 | 3 202 077,35 | | 0,10 | |
| 1517 | 442 854,56 | 3 202 123,20 | | 0,10 | |
| 1518 | 442 853,49 | 3 202 161,18 | | 0,10 | |
| 1519 | 442 852,58 | 3 202 161,17 | | 0,10 | |
| 1520 | 442 851,80 | 3 202 183,15 | | 0,10 | |
| 1521 | 442 851,15 | 3 202 229,61 | | 0,10 | |
| 1522 | 442 851,73 | 3 202 229,65 | | 0,10 | |
| 1523 | 442 851,48 | 3 202 260,17 | | 0,10 | |
| 1524 | 442 851,16 | 3 202 277,22 | | 0,10 | |
| 1525 | 442 849,78 | 3 202 326,71 | | 0,10 | |
| 1526 | 442 849,58 | 3 202 348,22 | | 0,10 | |
| 1527 | 442 847,91 | 3 202 383,12 | | 0,10 | |
| 1528 | 442 846,87 | 3 202 424,99 | | 0,10 | |
| 1529 | 442 845,69 | 3 202 461,06 | | 0,10 | |

**Раздел 2**

| Сведения о местоположении границ объекта | | | | | |
|---|---|---|---|---|---|
| **1** | **2** | **3** | **4** | **5** | **6** |
| 1530 | 442 844,68 | 3 202 483,06 | | 0,10 | |
| 1531 | 442 843,95 | 3 202 511,22 | | 0,10 | |
| 1532 | 442 842,45 | 3 202 608,06 | | 0,10 | |
| 1533 | 442 839,85 | 3 202 699,81 | | 0,10 | |
| 1534 | 442 838,32 | 3 202 760,00 | | 0,10 | |
| 1535 | 442 837,57 | 3 202 782,98 | | 0,10 | |
| 1536 | 442 835,02 | 3 202 882,95 | | 0,10 | |
| 1537 | 442 834,05 | 3 202 930,09 | | 0,10 | |
| 1538 | 442 834,58 | 3 202 941,20 | | 0,10 | |
| 1539 | 442 834,97 | 3 202 945,67 | | 0,10 | |
| 1540 | 442 834,47 | 3 202 958,96 | | 0,10 | |
| 1541 | 442 835,58 | 3 202 958,99 | | 0,10 | |
| 1542 | 442 835,56 | 3 202 982,97 | | 0,10 | |
| 1543 | 442 835,14 | 3 203 001,47 | | 0,10 | |
| 1544 | 442 833,76 | 3 203 041,35 | Аналитический метод | 0,10 | Закрепление отсутствует |
| 1545 | 442 831,52 | 3 203 131,85 | | 0,10 | |
| 1546 | 442 830,57 | 3 203 159,93 | | 0,10 | |
| 1547 | 442 830,21 | 3 203 182,92 | | 0,10 | |
| 1548 | 442 829,36 | 3 203 209,83 | | 0,10 | |
| 1549 | 442 827,13 | 3 203 313,87 | | 0,10 | |
| 1550 | 442 824,90 | 3 203 395,27 | | 0,10 | |
| 1551 | 442 823,93 | 3 203 423,03 | | 0,10 | |
| 1552 | 442 823,54 | 3 203 439,46 | | 0,10 | |
| 1553 | 442 822,94 | 3 203 447,09 | | 0,10 | |
| 1554 | 442 822,45 | 3 203 451,10 | | 0,10 | |
| 1555 | 442 821,76 | 3 203 455,00 | | 0,10 | |
| 1556 | 442 820,74 | 3 203 459,04 | | 0,10 | |
| 1557 | 442 819,50 | 3 203 462,91 | | 0,10 | |
| 1558 | 442 817,98 | 3 203 466,68 | | 0,10 | |

**Раздел 2**

| Сведения о местоположении границ объекта | | | | | |
|---|---|---|---|---|---|
| **1** | **2** | **3** | **4** | **5** | **6** |
| 1559 | 442 814,42 | 3 203 473,95 | | 0,10 | |
| 1560 | 442 812,33 | 3 203 477,46 | | 0,10 | |
| 1561 | 442 807,45 | 3 203 483,96 | | 0,10 | |
| 1562 | 442 803,09 | 3 203 488,27 | | 0,10 | |
| 1563 | 442 799,27 | 3 203 491,40 | | 0,10 | |
| 1564 | 442 798,13 | 3 203 491,77 | | 0,10 | |
| 1565 | 442 790,28 | 3 203 497,29 | | 0,10 | |
| 1566 | 442 785,60 | 3 203 499,96 | | 0,10 | |
| 1567 | 442 779,53 | 3 203 502,64 | | 0,10 | |
| 1568 | 442 773,83 | 3 203 504,51 | | 0,10 | |
| 1569 | 442 768,45 | 3 203 505,76 | | 0,10 | |
| 1570 | 442 762,79 | 3 203 506,60 | | 0,10 | |
| 1571 | 442 756,53 | 3 203 507,09 | | 0,10 | |
| 1572 | 442 739,57 | 3 203 507,49 | | 0,10 | |
| 1573 | 442 739,84 | 3 203 517,62 | Аналитический метод | 0,10 | Закрепление отсутствует |
| 1574 | 442 733,84 | 3 203 517,71 | | 0,10 | |
| 1575 | 442 733,57 | 3 203 507,62 | | 0,10 | |
| 1576 | 442 723,87 | 3 203 507,81 | | 0,10 | |
| 1577 | 442 709,05 | 3 203 507,62 | | 0,10 | |
| 1578 | 442 690,09 | 3 203 506,91 | | 0,10 | |
| 1579 | 442 680,11 | 3 203 506,08 | | 0,10 | |
| 1580 | 442 638,37 | 3 203 503,86 | | 0,10 | |
| 1581 | 442 632,96 | 3 203 615,55 | | 0,10 | |
| 1582 | 442 651,55 | 3 203 616,60 | | 0,10 | |
| 1583 | 442 651,95 | 3 203 609,44 | | 0,10 | |
| 1584 | 442 671,92 | 3 203 610,57 | | 0,10 | |
| 1585 | 442 671,51 | 3 203 617,73 | | 0,10 | |
| 1586 | 442 686,49 | 3 203 618,57 | | 0,10 | |
| 1587 | 442 686,90 | 3 203 611,26 | | 0,10 | |

**Раздел 2**

| Сведения о местоположении границ объекта | | | | | |
|---|---|---|---|---|---|
| **1** | **2** | **3** | **4** | **5** | **6** |
| 1588 | 442 706,87 | 3 203 612,39 | | 0,10 | |
| 1589 | 442 705,74 | 3 203 632,36 | | 0,10 | |
| 1590 | 442 685,77 | 3 203 631,23 | | 0,10 | |
| 1591 | 442 686,15 | 3 203 624,57 | | 0,10 | |
| 1592 | 442 671,18 | 3 203 623,72 | | 0,10 | |
| 1593 | 442 670,79 | 3 203 630,54 | | 0,10 | |
| 1594 | 442 650,82 | 3 203 629,41 | | 0,10 | |
| 1595 | 442 651,21 | 3 203 622,59 | | 0,10 | |
| 1596 | 442 626,68 | 3 203 621,20 | | 0,10 | |
| 1597 | 442 631,91 | 3 203 513,22 | | 0,10 | |
| 1598 | 442 412,54 | 3 203 501,65 | | 0,10 | |
| 1599 | 442 413,00 | 3 203 492,52 | | 0,10 | |
| 1600 | 442 406,78 | 3 203 492,24 | | 0,10 | |
| 1601 | 442 403,28 | 3 203 552,81 | | 0,10 | |
| 1602 | 442 407,89 | 3 203 564,44 | Аналитический метод | 0,10 | Закрепление отсутствует |
| 1603 | 442 406,49 | 3 203 564,99 | | 0,10 | |
| 1604 | 442 477,97 | 3 203 748,13 | | 0,10 | |
| 1605 | 442 507,26 | 3 203 787,43 | | 0,10 | |
| 1606 | 442 698,85 | 3 204 052,33 | | 0,10 | |
| 1607 | 442 882,39 | 3 204 134,55 | | 0,10 | |
| 1608 | 442 901,15 | 3 204 317,06 | | 0,10 | |
| 1609 | 443 838,45 | 3 205 613,53 | | 0,10 | |
| 1610 | 444 383,21 | 3 206 056,29 | | 0,10 | |
| 1611 | 444 339,16 | 3 206 331,77 | | 0,10 | |
| 1612 | 444 333,92 | 3 206 361,94 | | 0,10 | |
| 1613 | 444 328,59 | 3 206 397,83 | | 0,10 | |
| 1614 | 444 419,63 | 3 206 679,84 | | 0,10 | |
| 1615 | 444 526,46 | 3 206 936,97 | | 0,10 | |
| 1616 | 444 866,27 | 3 207 196,92 | | 0,10 | |

**Раздел 2**

| Сведения о местоположении границ объекта | | | | | |
|---|---|---|---|---|---|
| **1** | **2** | **3** | **4** | **5** | **6** |
| 1617 | 444 917,09 | 3 207 577,47 | | 0,10 | |
| 1618 | 444 964,45 | 3 207 824,82 | | 0,10 | |
| 1619 | 444 977,81 | 3 207 849,71 | | 0,10 | |
| 1620 | 444 991,80 | 3 207 842,11 | | 0,10 | |
| 1621 | 445 013,27 | 3 207 881,66 | | 0,10 | |
| 1622 | 444 998,92 | 3 207 889,46 | | 0,10 | |
| 1623 | 445 227,51 | 3 208 322,30 | | 0,10 | |
| 1624 | 445 258,76 | 3 208 355,97 | | 0,10 | |
| 1625 | 445 297,64 | 3 208 432,42 | | 0,10 | |
| 1626 | 445 308,93 | 3 208 473,61 | | 0,10 | |
| 1627 | 445 837,48 | 3 209 490,11 | | 0,10 | |
| 1628 | 445 855,63 | 3 209 535,56 | | 0,10 | |
| 1629 | 445 956,85 | 3 209 902,29 | | 0,10 | |
| 1630 | 446 102,43 | 3 210 499,42 | | 0,10 | |
| 1631 | 446 296,46 | 3 211 273,58 | Аналитический метод | 0,10 | Закрепление отсутствует |
| 1632 | 446 543,96 | 3 211 920,40 | | 0,10 | |
| 1633 | 446 582,47 | 3 212 019,32 | | 0,10 | |
| 1634 | 447 073,83 | 3 213 300,73 | | 0,10 | |
| 1635 | 447 293,76 | 3 213 664,25 | | 0,10 | |
| 1636 | 447 720,32 | 3 214 352,07 | | 0,10 | |
| 1637 | 448 341,00 | 3 215 329,55 | | 0,10 | |
| 1638 | 448 541,02 | 3 215 592,63 | | 0,10 | |
| 1639 | 449 779,20 | 3 217 109,23 | | 0,10 | |
| 1640 | 449 809,96 | 3 217 165,12 | | 0,10 | |
| 1641 | 450 307,16 | 3 218 586,96 | | 0,10 | |
| 1642 | 450 552,89 | 3 219 290,92 | | 0,10 | |
| 1643 | 450 570,66 | 3 219 343,55 | | 0,10 | |
| 1644 | 450 588,03 | 3 219 402,81 | | 0,10 | |
| 1645 | 450 598,18 | 3 219 461,28 | | 0,10 | |

**Раздел 2**

| Сведения о местоположении границ объекта | | | | | |
|---|---|---|---|---|---|
| **1** | **2** | **3** | **4** | **5** | **6** |
| 1646 | 450 628,23 | 3 219 762,98 | | 0,10 | |
| 1647 | 450 648,56 | 3 219 949,73 | | 0,10 | |
| 1648 | 450 660,90 | 3 220 048,55 | | 0,10 | |
| 1649 | 450 669,03 | 3 220 132,29 | | 0,10 | |
| 1650 | 450 681,40 | 3 220 278,89 | | 0,10 | |
| 1651 | 450 706,63 | 3 220 397,13 | | 0,10 | |
| 1652 | 450 715,94 | 3 220 407,18 | | 0,10 | |
| 1653 | 450 720,57 | 3 220 428,92 | | 0,10 | |
| 1654 | 450 745,61 | 3 220 766,53 | | 0,10 | |
| 1655 | 450 765,01 | 3 220 954,10 | | 0,10 | |
| 1656 | 450 784,36 | 3 221 064,68 | | 0,10 | |
| 1657 | 450 958,47 | 3 221 586,42 | | 0,10 | |
| 1658 | 450 972,28 | 3 221 645,36 | | 0,10 | |
| 1659 | 451 009,69 | 3 221 769,19 | | 0,10 | |
| 1660 | 451 243,56 | 3 222 436,39 | Аналитический метод | 0,10 | Закрепление отсутствует |
| 1661 | 451 418,84 | 3 222 622,88 | | 0,10 | |
| 1662 | 451 409,53 | 3 222 923,18 | | 0,10 | |
| 1663 | 451 625,72 | 3 223 153,20 | | 0,10 | |
| 1664 | 451 618,57 | 3 223 383,70 | | 0,10 | |
| 1665 | 451 932,52 | 3 223 396,81 | | 0,10 | |
| 1666 | 451 932,96 | 3 223 362,10 | | 0,10 | |
| 1667 | 451 929,33 | 3 223 361,95 | | 0,10 | |
| 1668 | 451 931,54 | 3 223 309,00 | | 0,10 | |
| 1669 | 451 987,49 | 3 223 311,33 | | 0,10 | |
| 1670 | 451 986,77 | 3 223 328,75 | | 0,10 | |
| 1671 | 452 053,40 | 3 223 331,53 | | 0,10 | |
| 1672 | 452 053,15 | 3 223 337,53 | | 0,10 | |
| 1673 | 451 986,52 | 3 223 334,74 | | 0,10 | |
| 1674 | 451 985,28 | 3 223 364,29 | | 0,10 | |

**Раздел 2**

| Сведения о местоположении границ объекта | | | | | |
|---|---|---|---|---|---|
| **1** | **2** | **3** | **4** | **5** | **6** |
| 1675 | 451 963,36 | 3 223 363,38 | | 0,10 | |
| 1676 | 451 963,16 | 3 223 377,30 | | 0,10 | |
| 1677 | 451 963,32 | 3 223 394,50 | | 0,10 | |
| 1678 | 452 092,78 | 3 223 440,03 | | 0,10 | |
| 1679 | 451 977,40 | 3 223 436,72 | | 0,10 | |
| 1680 | 451 977,33 | 3 223 441,89 | | 0,10 | |
| 1681 | 451 932,41 | 3 223 440,34 | | 0,10 | |
| 1682 | 451 932,59 | 3 223 435,45 | | 0,10 | |
| 1683 | 451 819,00 | 3 223 432,19 | | 0,10 | |
| 1684 | 451 920,53 | 3 223 402,31 | | 0,10 | |
| 1685 | 451 618,38 | 3 223 389,70 | | 0,10 | |
| 1686 | 451 617,65 | 3 223 413,32 | | 0,10 | |
| 1687 | 451 604,65 | 3 223 413,07 | | 0,10 | |
| 1688 | 451 603,85 | 3 223 438,87 | | 0,10 | |
| 1689 | 451 616,87 | 3 223 439,11 | Аналитический метод | 0,10 | Закрепление отсутствует |
| 1690 | 451 612,53 | 3 223 576,48 | | 0,10 | |
| 1691 | 451 617,92 | 3 223 595,82 | | 0,10 | |
| 1692 | 451 776,33 | 3 224 083,25 | | 0,10 | |
| 1693 | 451 814,91 | 3 224 214,23 | | 0,10 | |
| 1694 | 451 824,13 | 3 224 247,89 | | 0,10 | |
| 1695 | 451 848,27 | 3 224 273,20 | | 0,10 | |
| 1696 | 451 874,73 | 3 224 265,45 | | 0,10 | |
| 1697 | 451 891,00 | 3 224 321,12 | | 0,10 | |
| 1698 | 451 874,34 | 3 224 325,99 | | 0,10 | |
| 1699 | 451 874,36 | 3 224 328,91 | | 0,10 | |
| 1700 | 451 873,50 | 3 224 333,12 | | 0,10 | |
| 1701 | 451 871,38 | 3 224 337,85 | | 0,10 | |
| 1702 | 451 868,25 | 3 224 341,62 | | 0,10 | |
| 1703 | 451 864,56 | 3 224 344,38 | | 0,10 | |

**Раздел 2**

| Сведения о местоположении границ объекта | | | | | |
|---|---|---|---|---|---|
| **1** | **2** | **3** | **4** | **5** | **6** |
| 1704 | 451 854,92 | 3 224 360,27 | Аналитический метод | 0,10 | Закрепление отсутствует |
| 1705 | 451 870,95 | 3 224 418,76 | | 0,10 | |
| 1706 | 451 923,29 | 3 224 623,19 | | 0,10 | |
| 1707 | 451 984,22 | 3 224 830,99 | | 0,10 | |
| 1708 | 452 246,93 | 3 225 805,01 | | 0,10 | |
| 1709 | 452 302,39 | 3 225 960,95 | | 0,10 | |
| 1710 | 452 366,61 | 3 226 245,22 | | 0,10 | |
| 1711 | 452 798,99 | 3 227 850,75 | | 0,10 | |
| 1712 | 452 963,29 | 3 228 444,93 | | 0,10 | |
| 1713 | 453 067,53 | 3 228 840,17 | | 0,10 | |
| 1714 | 453 088,14 | 3 228 907,64 | | 0,10 | |
| 1715 | 453 840,12 | 3 229 832,27 | | 0,10 | |
| 1716 | 454 247,14 | 3 230 325,42 | | 0,10 | |
| 1717 | 454 322,31 | 3 230 395,26 | | 0,10 | |
| 1718 | 454 884,03 | 3 230 807,42 | | 0,10 | |
| 1719 | 454 889,83 | 3 230 812,60 | | 0,10 | |
| 1720 | 455 076,95 | 3 230 783,88 | | 0,10 | |
| 1721 | 455 415,08 | 3 231 205,15 | | 0,10 | |
| 1722 | 455 811,08 | 3 231 498,47 | | 0,10 | |
| 1723 | 455 930,40 | 3 231 579,80 | | 0,10 | |
| 1724 | 455 975,74 | 3 231 820,29 | | 0,10 | |
| 1725 | 455 885,49 | 3 232 078,10 | | 0,10 | |
| 1726 | 455 873,24 | 3 232 073,76 | | 0,10 | |
| 1727 | 455 866,00 | 3 232 094,44 | | 0,10 | |
| 1728 | 455 878,13 | 3 232 099,15 | | 0,10 | |
| 1729 | 455 804,53 | 3 232 309,39 | | 0,10 | |
| 1730 | 455 720,30 | 3 232 472,98 | | 0,10 | |
| 1731 | 455 784,49 | 3 232 674,03 | | 0,10 | |
| 1732 | 455 946,46 | 3 233 139,71 | | 0,10 | |

**Раздел 2**

| Сведения о местоположении границ объекта | | | | | |
|---|---|---|---|---|---|
| **1** | **2** | **3** | **4** | **5** | **6** |
| 1733 | 455 887,93 | 3 233 207,43 | Аналитический метод | 0,10 | Закрепление отсутствует |
| 1734 | 455 942,45 | 3 233 364,35 | | 0,10 | |
| 1735 | 456 035,94 | 3 233 623,13 | | 0,10 | |
| 1736 | 456 082,56 | 3 233 764,71 | | 0,10 | |
| 1737 | 456 104,65 | 3 233 876,95 | | 0,10 | |
| 1738 | 455 973,58 | 3 234 072,16 | | 0,10 | |
| 1739 | 456 049,96 | 3 234 460,68 | | 0,10 | |
| 1740 | 456 055,55 | 3 234 496,08 | | 0,10 | |
| 1741 | 456 086,60 | 3 234 706,66 | | 0,10 | |
| 1742 | 456 113,52 | 3 234 917,65 | | 0,10 | |
| 1743 | 456 117,72 | 3 234 969,90 | | 0,10 | |
| 1744 | 456 120,00 | 3 235 447,67 | | 0,10 | |
| 1745 | 456 114,59 | 3 235 960,94 | | 0,10 | |
| 1746 | 456 104,41 | 3 236 494,96 | | 0,10 | |
| 1747 | 456 089,89 | 3 236 691,11 | | 0,10 | |
| 1748 | 456 098,00 | 3 237 112,56 | | 0,10 | |
| 1749 | 456 114,28 | 3 237 400,42 | | 0,10 | |
| 1750 | 456 116,49 | 3 237 555,34 | | 0,10 | |
| 1751 | 456 058,14 | 3 237 715,73 | | 0,10 | |
| 1752 | 456 056,49 | 3 237 713,85 | | 0,10 | |
| 1753 | 456 018,98 | 3 237 691,75 | | 0,10 | |
| 1754 | 456 071,38 | 3 237 547,72 | | 0,10 | |
| 1755 | 456 069,30 | 3 237 402,01 | | 0,10 | |
| 1756 | 456 053,03 | 3 237 114,26 | | 0,10 | |
| 1757 | 456 044,86 | 3 236 689,88 | | 0,10 | |
| 1758 | 456 059,44 | 3 236 492,86 | | 0,10 | |
| 1759 | 456 069,59 | 3 235 960,66 | | 0,10 | |
| 1760 | 456 075,00 | 3 235 447,54 | | 0,10 | |
| 1761 | 456 072,73 | 3 234 971,81 | | 0,10 | |

**Раздел 2**

| Сведения о местоположении границ объекта | | | | | |
|---|---|---|---|---|---|
| **1** | **2** | **3** | **4** | **5** | **6** |
| 1762 | 456 068,75 | 3 234 922,31 | Аналитический метод | 0,10 | Закрепление отсутствует |
| 1763 | 456 042,01 | 3 234 712,79 | | 0,10 | |
| 1764 | 456 011,04 | 3 234 502,66 | | 0,10 | |
| 1765 | 456 005,74 | 3 234 469,00 | | 0,10 | |
| 1766 | 455 925,83 | 3 234 062,55 | | 0,10 | |
| 1767 | 456 056,88 | 3 233 867,36 | | 0,10 | |
| 1768 | 456 038,95 | 3 233 776,13 | | 0,10 | |
| 1769 | 455 993,40 | 3 233 637,82 | | 0,10 | |
| 1770 | 455 900,03 | 3 233 379,38 | | 0,10 | |
| 1771 | 455 836,89 | 3 233 197,66 | | 0,10 | |
| 1772 | 455 895,42 | 3 233 129,95 | | 0,10 | |
| 1773 | 455 762,64 | 3 232 748,17 | | 0,10 | |
| 19445 | 455 763,10 | 3 232 748,02 | | 0,10 | |
| 1774 | 455 762,47 | 3 232 746,03 | | 0,10 | |
| 1775 | 455 761,96 | 3 232 746,19 | | 0,10 | |
| 1776 | 455 741,80 | 3 232 688,27 | | 0,10 | |
| 1777 | 455 671,77 | 3 232 468,93 | | 0,10 | |
| 1778 | 455 672,09 | 3 232 468,31 | | 0,10 | |
| 1779 | 455 676,58 | 3 232 467,48 | | 0,10 | |
| 1780 | 455 676,20 | 3 232 465,42 | | 0,10 | |
| 1781 | 455 673,29 | 3 232 465,96 | | 0,10 | |
| 1782 | 455 763,09 | 3 232 291,57 | | 0,10 | |
| 1783 | 455 929,28 | 3 231 816,80 | | 0,10 | |
| 1784 | 455 889,66 | 3 231 606,62 | | 0,10 | |
| 1785 | 455 785,00 | 3 231 535,16 | | 0,10 | |
| 1786 | 455 383,63 | 3 231 237,85 | | 0,10 | |
| 1787 | 455 058,11 | 3 230 832,30 | | 0,10 | |
| 1788 | 454 878,81 | 3 230 859,82 | | 0,10 | |
| 1789 | 454 872,44 | 3 230 854,73 | | 0,10 | |

**Раздел 2**

| Сведения о местоположении границ объекта | | | | | |
|---|---|---|---|---|---|
| **1** | **2** | **3** | **4** | **5** | **6** |
| 1790 | 454 293,59 | 3 230 429,99 | Аналитический метод | 0,10 | Закрепление отсутствует |
| 1791 | 454 214,33 | 3 230 356,36 | | 0,10 | |
| 1792 | 453 805,31 | 3 229 860,79 | | 0,10 | |
| 1793 | 453 644,35 | 3 229 662,88 | | 0,10 | |
| 1794 | 453 645,49 | 3 229 661,93 | | 0,10 | |
| 1795 | 453 644,16 | 3 229 660,32 | | 0,10 | |
| 1796 | 453 643,02 | 3 229 661,24 | | 0,10 | |
| 1797 | 453 047,67 | 3 228 929,21 | | 0,10 | |
| 1798 | 453 024,24 | 3 228 852,48 | | 0,10 | |
| 1799 | 452 919,85 | 3 228 456,66 | | 0,10 | |
| 1800 | 452 753,86 | 3 227 856,41 | | 0,10 | |
| 1801 | 452 383,30 | 3 226 480,18 | | 0,10 | |
| 1802 | 452 367,45 | 3 226 420,81 | | 0,10 | |
| 1803 | 452 322,96 | 3 226 256,15 | | 0,10 | |
| 1804 | 452 259,01 | 3 225 973,14 | | 0,10 | |
| 1805 | 452 203,94 | 3 225 818,44 | | 0,10 | |
| 1806 | 451 940,92 | 3 224 843,25 | | 0,10 | |
| 1807 | 451 896,62 | 3 224 692,18 | | 0,10 | |
| 1808 | 451 898,13 | 3 224 691,77 | | 0,10 | |
| 1809 | 451 897,59 | 3 224 689,76 | | 0,10 | |
| 1810 | 451 896,04 | 3 224 690,17 | | 0,10 | |
| 1811 | 451 879,92 | 3 224 635,20 | | 0,10 | |
| 1812 | 451 882,71 | 3 224 634,25 | | 0,10 | |
| 1813 | 451 882,05 | 3 224 632,27 | | 0,10 | |
| 1814 | 451 879,40 | 3 224 633,16 | | 0,10 | |
| 1815 | 451 877,53 | 3 224 625,87 | | 0,10 | |
| 1816 | 451 879,07 | 3 224 625,30 | | 0,10 | |
| 1817 | 451 878,36 | 3 224 623,34 | | 0,10 | |
| 1818 | 451 877,01 | 3 224 623,83 | | 0,10 | |

**Раздел 2**

| Сведения о местоположении границ объекта | | | | | |
|---|---|---|---|---|---|
| **1** | **2** | **3** | **4** | **5** | **6** |
| 1819 | 451 862,47 | 3 224 567,02 | | 0,10 | |
| 1820 | 451 864,01 | 3 224 566,59 | | 0,10 | |
| 1821 | 451 862,34 | 3 224 560,50 | | 0,10 | |
| 1822 | 451 860,90 | 3 224 560,89 | | 0,10 | |
| 1823 | 451 827,45 | 3 224 430,29 | | 0,10 | |
| 1824 | 451 813,28 | 3 224 378,58 | | 0,10 | |
| 1825 | 451 794,56 | 3 224 383,89 | | 0,10 | |
| 1826 | 451 795,70 | 3 224 388,05 | | 0,10 | |
| 1827 | 451 789,94 | 3 224 389,73 | | 0,10 | |
| 1828 | 451 788,78 | 3 224 385,53 | | 0,10 | |
| 1829 | 451 781,14 | 3 224 387,70 | | 0,10 | |
| 1830 | 451 801,83 | 3 224 459,08 | | 0,10 | |
| 1831 | 451 815,77 | 3 224 509,73 | | 0,10 | |
| 1832 | 451 817,85 | 3 224 543,19 | | 0,10 | |
| 1833 | 451 811,15 | 3 224 593,79 | Аналитический метод | 0,10 | Закрепление отсутствует |
| 1834 | 451 811,81 | 3 224 608,54 | | 0,10 | |
| 1835 | 451 825,27 | 3 224 631,16 | | 0,10 | |
| 1836 | 451 846,85 | 3 224 659,25 | | 0,10 | |
| 1837 | 451 848,87 | 3 224 663,06 | | 0,10 | |
| 1838 | 451 843,83 | 3 224 665,74 | | 0,10 | |
| 1839 | 451 841,34 | 3 224 667,42 | | 0,10 | |
| 1840 | 451 838,12 | 3 224 662,66 | | 0,10 | |
| 1841 | 451 840,61 | 3 224 660,98 | | 0,10 | |
| 1842 | 451 820,29 | 3 224 634,54 | | 0,10 | |
| 1843 | 451 805,88 | 3 224 610,31 | | 0,10 | |
| 1844 | 451 805,13 | 3 224 593,53 | | 0,10 | |
| 1845 | 451 811,82 | 3 224 542,98 | | 0,10 | |
| 1846 | 451 809,82 | 3 224 510,72 | | 0,10 | |
| 1847 | 451 796,05 | 3 224 460,71 | | 0,10 | |

**Раздел 2**

| Сведения о местоположении границ объекта | | | | | |
|---|---|---|---|---|---|
| **1** | **2** | **3** | **4** | **5** | **6** |
| 1848 | 451 773,95 | 3 224 384,45 | | 0,10 | |
| 1849 | 451 736,49 | 3 224 395,70 | | 0,10 | |
| 1850 | 451 730,47 | 3 224 397,25 | | 0,10 | |
| 1851 | 451 727,03 | 3 224 398,02 | | 0,10 | |
| 1852 | 451 722,90 | 3 224 398,69 | | 0,10 | |
| 1853 | 451 713,18 | 3 224 399,87 | | 0,10 | |
| 1854 | 451 711,08 | 3 224 400,04 | | 0,10 | |
| 1855 | 451 696,29 | 3 224 399,30 | | 0,10 | |
| 1856 | 451 670,65 | 3 224 398,50 | | 0,10 | |
| 1857 | 451 644,08 | 3 224 397,42 | | 0,10 | |
| 1858 | 451 618,93 | 3 224 396,82 | | 0,10 | |
| 1859 | 451 616,56 | 3 224 397,24 | | 0,10 | |
| 1860 | 451 614,31 | 3 224 398,09 | | 0,10 | |
| 1861 | 451 612,25 | 3 224 399,33 | | 0,10 | |
| 1862 | 451 610,44 | 3 224 400,92 | Аналитический метод | 0,10 | Закрепление отсутствует |
| 1863 | 451 608,96 | 3 224 402,81 | | 0,10 | |
| 1864 | 451 607,84 | 3 224 404,94 | | 0,10 | |
| 1865 | 451 607,12 | 3 224 407,23 | | 0,10 | |
| 1866 | 451 606,83 | 3 224 409,62 | | 0,10 | |
| 1867 | 451 606,07 | 3 224 423,85 | | 0,10 | |
| 1868 | 451 597,44 | 3 224 423,63 | | 0,10 | |
| 1869 | 451 596,54 | 3 224 407,38 | | 0,10 | |
| 1870 | 451 595,97 | 3 224 404,89 | | 0,10 | |
| 1871 | 451 594,90 | 3 224 402,56 | | 0,10 | |
| 1872 | 451 593,40 | 3 224 400,49 | | 0,10 | |
| 1873 | 451 591,51 | 3 224 398,77 | | 0,10 | |
| 1874 | 451 589,31 | 3 224 397,45 | | 0,10 | |
| 1875 | 451 586,89 | 3 224 396,61 | | 0,10 | |
| 1876 | 451 584,35 | 3 224 396,27 | | 0,10 | |

**Раздел 2**

| Сведения о местоположении границ объекта | | | | | |
|---|---|---|---|---|---|
| **1** | **2** | **3** | **4** | **5** | **6** |
| 1877 | 451 566,60 | 3 224 396,08 | | 0,10 | |
| 1878 | 451 555,09 | 3 224 396,41 | | 0,10 | |
| 1879 | 451 551,14 | 3 224 396,68 | | 0,10 | |
| 1880 | 451 544,84 | 3 224 397,33 | | 0,10 | |
| 1881 | 451 539,00 | 3 224 398,56 | | 0,10 | |
| 1882 | 451 528,09 | 3 224 401,42 | | 0,10 | |
| 1883 | 451 521,49 | 3 224 403,76 | | 0,10 | |
| 1884 | 451 524,66 | 3 224 414,43 | | 0,10 | |
| 1885 | 451 517,86 | 3 224 416,33 | | 0,10 | |
| 1886 | 451 514,95 | 3 224 405,84 | | 0,10 | |
| 1887 | 451 510,44 | 3 224 407,25 | | 0,10 | |
| 1888 | 451 505,55 | 3 224 408,46 | | 0,10 | |
| 1889 | 451 500,24 | 3 224 409,41 | | 0,10 | |
| 1890 | 451 495,47 | 3 224 409,84 | | 0,10 | |
| 1891 | 451 491,52 | 3 224 409,86 | Аналитический метод | 0,10 | Закрепление отсутствует |
| 1892 | 451 486,62 | 3 224 409,41 | | 0,10 | |
| 1893 | 451 481,94 | 3 224 408,41 | | 0,10 | |
| 1894 | 451 472,26 | 3 224 405,20 | | 0,10 | |
| 1895 | 451 467,61 | 3 224 405,53 | | 0,10 | |
| 1896 | 451 463,41 | 3 224 407,57 | | 0,10 | |
| 1897 | 451 460,29 | 3 224 411,04 | | 0,10 | |
| 1898 | 451 456,28 | 3 224 425,88 | | 0,10 | |
| 1899 | 451 447,00 | 3 224 424,10 | | 0,10 | |
| 1900 | 451 451,56 | 3 224 394,04 | | 0,10 | |
| 1901 | 451 451,21 | 3 224 390,58 | | 0,10 | |
| 1902 | 451 449,91 | 3 224 387,34 | | 0,10 | |
| 1903 | 451 447,75 | 3 224 384,59 | | 0,10 | |
| 1904 | 451 437,79 | 3 224 374,89 | | 0,10 | |
| 1905 | 451 426,34 | 3 224 364,55 | | 0,10 | |

**Раздел 2**

| Сведения о местоположении границ объекта | | | | | |
|---|---|---|---|---|---|
| **1** | **2** | **3** | **4** | **5** | **6** |
| 1906 | 451 420,90 | 3 224 358,74 | | 0,10 | |
| 1907 | 451 412,03 | 3 224 349,95 | | 0,10 | |
| 1908 | 451 409,59 | 3 224 348,03 | | 0,10 | |
| 1909 | 451 406,97 | 3 224 346,37 | | 0,10 | |
| 1910 | 451 404,20 | 3 224 344,96 | | 0,10 | |
| 1911 | 451 401,31 | 3 224 343,83 | | 0,10 | |
| 1912 | 451 411,17 | 3 224 333,24 | | 0,10 | |
| 1913 | 451 412,63 | 3 224 335,91 | | 0,10 | |
| 1914 | 451 414,31 | 3 224 338,53 | | 0,10 | |
| 1915 | 451 416,19 | 3 224 341,01 | | 0,10 | |
| 1916 | 451 418,26 | 3 224 343,34 | | 0,10 | |
| 1917 | 451 441,10 | 3 224 363,73 | | 0,10 | |
| 1918 | 451 451,79 | 3 224 374,01 | | 0,10 | |
| 1919 | 451 458,19 | 3 224 379,74 | | 0,10 | |
| 1920 | 451 466,12 | 3 224 386,32 | Аналитический метод | 0,10 | Закрепление отсутствует |
| 1921 | 451 469,75 | 3 224 389,09 | | 0,10 | |
| 1922 | 451 474,92 | 3 224 392,50 | | 0,10 | |
| 1923 | 451 478,73 | 3 224 394,53 | | 0,10 | |
| 1924 | 451 481,15 | 3 224 395,53 | | 0,10 | |
| 1925 | 451 486,71 | 3 224 397,12 | | 0,10 | |
| 1926 | 451 491,95 | 3 224 397,89 | | 0,10 | |
| 1927 | 451 494,96 | 3 224 397,97 | | 0,10 | |
| 1928 | 451 498,74 | 3 224 397,65 | | 0,10 | |
| 1929 | 451 503,22 | 3 224 397,04 | | 0,10 | |
| 1930 | 451 507,54 | 3 224 396,16 | | 0,10 | |
| 1931 | 451 511,80 | 3 224 394,98 | | 0,10 | |
| 1932 | 451 508,67 | 3 224 384,48 | | 0,10 | |
| 1933 | 451 514,48 | 3 224 382,61 | | 0,10 | |
| 1934 | 451 515,33 | 3 224 384,43 | | 0,10 | |

**Раздел 2**

| Сведения о местоположении границ объекта | | | | | |
|---|---|---|---|---|---|
| **1** | **2** | **3** | **4** | **5** | **6** |
| 1935 | 451 517,79 | 3 224 393,32 | Аналитический метод | 0,10 | Закрепление отсутствует |
| 1936 | 451 532,50 | 3 224 388,49 | | 0,10 | |
| 1937 | 451 539,46 | 3 224 386,54 | | 0,10 | |
| 1938 | 451 542,81 | 3 224 385,84 | | 0,10 | |
| 1939 | 451 548,69 | 3 224 384,97 | | 0,10 | |
| 1940 | 451 554,25 | 3 224 384,59 | | 0,10 | |
| 1941 | 451 560,03 | 3 224 384,56 | | 0,10 | |
| 1942 | 451 593,12 | 3 224 385,34 | | 0,10 | |
| 1943 | 451 612,67 | 3 224 385,61 | | 0,10 | |
| 1944 | 451 644,29 | 3 224 385,82 | | 0,10 | |
| 1945 | 451 662,63 | 3 224 385,65 | | 0,10 | |
| 1946 | 451 670,89 | 3 224 385,40 | | 0,10 | |
| 1947 | 451 700,96 | 3 224 386,24 | | 0,10 | |
| 1948 | 451 718,46 | 3 224 385,24 | | 0,10 | |
| 1949 | 451 733,03 | 3 224 382,74 | | 0,10 | |
| 1950 | 451 738,75 | 3 224 381,48 | | 0,10 | |
| 1951 | 451 783,99 | 3 224 368,16 | | 0,10 | |
| 1952 | 451 781,43 | 3 224 358,88 | | 0,10 | |
| 1953 | 451 787,19 | 3 224 357,20 | | 0,10 | |
| 1954 | 451 789,75 | 3 224 366,45 | | 0,10 | |
| 1955 | 451 808,44 | 3 224 360,75 | | 0,10 | |
| 1956 | 451 806,65 | 3 224 354,38 | | 0,10 | |
| 1957 | 451 803,76 | 3 224 355,17 | | 0,10 | |
| 1958 | 451 789,56 | 3 224 303,36 | | 0,10 | |
| 1959 | 451 792,45 | 3 224 302,56 | | 0,10 | |
| 1960 | 451 771,62 | 3 224 226,53 | | 0,10 | |
| 1961 | 451 733,34 | 3 224 096,57 | | 0,10 | |
| 1962 | 451 572,70 | 3 223 602,26 | | 0,10 | |
| 1963 | 451 567,34 | 3 223 581,88 | | 0,10 | |

**Раздел 2**

| Сведения о местоположении границ объекта | | | | | |
|---|---|---|---|---|---|
| **1** | **2** | **3** | **4** | **5** | **6** |
| 1964 | 451 580,16 | 3 223 170,44 | Аналитический метод | 0,10 | Закрепление отсутствует |
| 1965 | 451 363,97 | 3 222 940,41 | | 0,10 | |
| 1966 | 451 373,28 | 3 222 640,12 | | 0,10 | |
| 1967 | 451 204,24 | 3 222 460,26 | | 0,10 | |
| 1968 | 450 966,89 | 3 221 783,13 | | 0,10 | |
| 1969 | 450 928,79 | 3 221 657,01 | | 0,10 | |
| 1970 | 450 915,13 | 3 221 598,70 | | 0,10 | |
| 1971 | 450 740,61 | 3 221 075,74 | | 0,10 | |
| 1972 | 450 720,42 | 3 220 960,30 | | 0,10 | |
| 1973 | 450 700,78 | 3 220 770,51 | | 0,10 | |
| 1974 | 450 675,91 | 3 220 435,24 | | 0,10 | |
| 1975 | 450 672,39 | 3 220 418,74 | | 0,10 | |
| 1976 | 450 663,04 | 3 220 408,46 | | 0,10 | |
| 1977 | 450 636,79 | 3 220 285,51 | | 0,10 | |
| 1978 | 450 624,21 | 3 220 136,36 | | 0,10 | |
| 1979 | 450 616,17 | 3 220 053,51 | | 0,10 | |
| 1980 | 450 603,87 | 3 219 954,95 | | 0,10 | |
| 1981 | 450 583,47 | 3 219 767,65 | | 0,10 | |
| 1982 | 450 553,56 | 3 219 467,37 | | 0,10 | |
| 1983 | 450 545,45 | 3 219 420,63 | | 0,10 | |
| 1984 | 450 546,46 | 3 219 420,40 | | 0,10 | |
| 1985 | 450 546,01 | 3 219 418,36 | | 0,10 | |
| 1986 | 450 545,09 | 3 219 418,56 | | 0,10 | |
| 1987 | 450 544,13 | 3 219 413,02 | | 0,10 | |
| 1988 | 450 527,73 | 3 219 357,08 | | 0,10 | |
| 1989 | 450 510,33 | 3 219 305,53 | | 0,10 | |
| 1990 | 450 264,68 | 3 218 601,79 | | 0,10 | |
| 1991 | 449 770,67 | 3 217 189,05 | | 0,10 | |
| 1992 | 449 771,48 | 3 217 188,67 | | 0,10 | |

**Раздел 2**

| Сведения о местоположении границ объекта | | | | | |
|---|---|---|---|---|---|
| **1** | **2** | **3** | **4** | **5** | **6** |
| 1993 | 449 770,60 | 3 217 186,77 | Аналитический метод | 0,10 | Закрепление отсутствует |
| 1994 | 449 769,95 | 3 217 187,07 | | 0,10 | |
| 1995 | 449 768,73 | 3 217 183,53 | | 0,10 | |
| 1996 | 449 741,75 | 3 217 134,51 | | 0,10 | |
| 1997 | 448 664,97 | 3 215 815,55 | | 0,10 | |
| 1998 | 448 666,14 | 3 215 814,60 | | 0,10 | |
| 1999 | 448 664,83 | 3 215 812,98 | | 0,10 | |
| 2000 | 448 663,65 | 3 215 813,93 | | 0,10 | |
| 2001 | 448 505,47 | 3 215 620,24 | | 0,10 | |
| 2002 | 448 304,58 | 3 215 356,01 | | 0,10 | |
| 2003 | 447 681,63 | 3 214 375,09 | | 0,10 | |
| 2004 | 447 252,11 | 3 213 682,48 | | 0,10 | |
| 2005 | 447 033,25 | 3 213 320,58 | | 0,10 | |
| 2006 | 446 253,47 | 3 211 287,15 | | 0,10 | |
| 2007 | 446 058,74 | 3 210 510,22 | | 0,10 | |
| 2008 | 445 913,29 | 3 209 913,60 | | 0,10 | |
| 2009 | 445 812,92 | 3 209 549,95 | | 0,10 | |
| 2010 | 445 799,35 | 3 209 516,01 | | 0,10 | |
| 2011 | 445 768,61 | 3 209 455,10 | | 0,10 | |
| 2012 | 445 266,79 | 3 208 490,12 | | 0,10 | |
| 2013 | 445 255,45 | 3 208 448,73 | | 0,10 | |
| 2014 | 445 221,50 | 3 208 381,98 | | 0,10 | |
| 2015 | 445 190,49 | 3 208 348,56 | | 0,10 | |
| 2016 | 444 960,58 | 3 207 913,23 | | 0,10 | |
| 2017 | 444 949,43 | 3 207 916,31 | | 0,10 | |
| 2018 | 444 930,22 | 3 207 926,74 | | 0,10 | |
| 2019 | 444 908,75 | 3 207 887,19 | | 0,10 | |
| 2020 | 444 938,34 | 3 207 871,13 | | 0,10 | |
| 2021 | 444 921,36 | 3 207 839,05 | | 0,10 | |

**Раздел 2**

| Сведения о местоположении границ объекта | | | | | |
|---|---|---|---|---|---|
| **1** | **2** | **3** | **4** | **5** | **6** |
| 2022 | 444 872,65 | 3 207 584,68 | Аналитический метод | 0,10 | Закрепление отсутствует |
| 2023 | 444 824,13 | 3 207 221,34 | | 0,10 | |
| 2024 | 444 489,54 | 3 206 965,38 | | 0,10 | |
| 2025 | 444 377,37 | 3 206 695,41 | | 0,10 | |
| 2026 | 444 282,45 | 3 206 401,38 | | 0,10 | |
| 2027 | 444 282,67 | 3 206 399,99 | | 0,10 | |
| 2028 | 444 179,06 | 3 206 404,48 | | 0,10 | |
| 2029 | 444 154,62 | 3 206 413,22 | | 0,10 | |
| 2030 | 444 152,60 | 3 206 407,57 | | 0,10 | |
| 2031 | 444 177,89 | 3 206 398,53 | | 0,10 | |
| 2032 | 444 283,64 | 3 206 393,93 | | 0,10 | |
| 2033 | 444 288,34 | 3 206 364,51 | | 0,10 | |
| 2034 | 444 292,75 | 3 206 334,39 | | 0,10 | |
| 2035 | 444 322,34 | 3 206 151,97 | | 0,10 | |
| 2036 | 444 334,67 | 3 206 074,84 | | 0,10 | |
| 2037 | 443 806,02 | 3 205 645,48 | | 0,10 | |
| 2038 | 442 857,62 | 3 204 333,65 | | 0,10 | |
| 2039 | 442 840,28 | 3 204 164,99 | | 0,10 | |
| 2040 | 442 669,45 | 3 204 088,47 | | 0,10 | |
| 2041 | 442 607,77 | 3 204 003,19 | | 0,10 | |
| 2042 | 442 612,47 | 3 203 999,68 | | 0,10 | |
| 2043 | 442 611,22 | 3 203 998,00 | | 0,10 | |
| 2044 | 442 606,55 | 3 204 001,50 | | 0,10 | |
| 2045 | 442 573,75 | 3 203 956,15 | | 0,10 | |
| 2046 | 442 575,03 | 3 203 955,15 | | 0,10 | |
| 2047 | 442 573,76 | 3 203 953,50 | | 0,10 | |
| 2048 | 442 572,52 | 3 203 954,44 | | 0,10 | |
| 2049 | 442 467,43 | 3 203 809,14 | | 0,10 | |
| 2050 | 442 438,25 | 3 203 770,15 | | 0,10 | |

**Раздел 2**

| Сведения о местоположении границ объекта | | | | | |
|---|---|---|---|---|---|
| **1** | **2** | **3** | **4** | **5** | **6** |
| 2051 | 442 279,58 | 3 203 363,57 | | 0,10 | |
| 2052 | 441 841,92 | 3 202 455,44 | | 0,10 | |
| 2053 | 441 678,40 | 3 202 486,43 | | 0,10 | |
| 2054 | 441 680,58 | 3 202 500,63 | | 0,10 | |
| 2055 | 441 636,09 | 3 202 507,45 | | 0,10 | |
| 2056 | 441 634,15 | 3 202 494,82 | | 0,10 | |
| 2057 | 441 606,79 | 3 202 500,00 | | 0,10 | |
| 2058 | 441 603,48 | 3 202 487,40 | | 0,10 | |
| 2059 | 441 579,69 | 3 202 491,90 | | 0,10 | |
| 2060 | 441 581,45 | 3 202 504,80 | | 0,10 | |
| 2061 | 441 003,82 | 3 202 614,27 | | 0,10 | |
| 2062 | 440 775,72 | 3 202 611,80 | | 0,10 | |
| 2063 | 440 475,54 | 3 202 433,64 | | 0,10 | |
| 2064 | 440 101,39 | 3 202 212,18 | | 0,10 | |
| 2065 | 439 063,22 | 3 201 596,96 | Аналитический метод | 0,10 | Закрепление отсутствует |
| 2066 | 438 742,64 | 3 201 407,26 | | 0,10 | |
| 2067 | 438 742,29 | 3 201 407,64 | | 0,10 | |
| 2068 | 438 735,34 | 3 201 403,38 | | 0,10 | |
| 2069 | 438 605,67 | 3 201 326,22 | | 0,10 | |
| 2070 | 438 566,08 | 3 201 302,80 | | 0,10 | |
| 2071 | 438 053,98 | 3 201 199,43 | | 0,10 | |
| 2072 | 437 954,66 | 3 201 179,95 | | 0,10 | |
| 2073 | 437 225,30 | 3 201 047,16 | | 0,10 | |
| 2074 | 436 878,87 | 3 200 890,39 | | 0,10 | |
| 2075 | 436 829,12 | 3 200 857,10 | | 0,10 | |
| 2076 | 436 451,79 | 3 200 699,25 | | 0,10 | |
| 2077 | 436 333,25 | 3 200 672,66 | | 0,10 | |
| 2078 | 436 031,42 | 3 200 528,43 | | 0,10 | |
| 2079 | 435 803,41 | 3 200 388,02 | | 0,10 | |

**Раздел 2**

| Сведения о местоположении границ объекта | | | | | |
|---|---|---|---|---|---|
| **1** | **2** | **3** | **4** | **5** | **6** |
| 2080 | 435 781,17 | 3 200 371,24 | | 0,10 | |
| 2081 | 435 691,81 | 3 200 311,34 | | 0,10 | |
| 2082 | 435 321,55 | 3 200 031,99 | | 0,10 | |
| 2083 | 434 653,31 | 3 199 568,58 | | 0,10 | |
| 2084 | 434 193,25 | 3 199 268,65 | | 0,10 | |
| 2085 | 434 079,86 | 3 199 191,56 | | 0,10 | |
| 2086 | 434 080,63 | 3 199 190,42 | | 0,10 | |
| 2087 | 434 078,90 | 3 199 189,24 | | 0,10 | |
| 2088 | 434 078,12 | 3 199 190,39 | | 0,10 | |
| 2089 | 433 874,21 | 3 199 051,77 | | 0,10 | |
| 2090 | 433 874,68 | 3 199 051,07 | | 0,10 | |
| 2091 | 433 872,95 | 3 199 049,90 | | 0,10 | |
| 2092 | 433 872,48 | 3 199 050,59 | | 0,10 | |
| 2093 | 433 813,95 | 3 199 010,81 | | 0,10 | |
| 2094 | 433 769,81 | 3 198 973,57 | Аналитический метод | 0,10 | Закрепление отсутствует |
| 2095 | 432 799,02 | 3 198 313,68 | | 0,10 | |
| 2096 | 432 737,94 | 3 198 279,41 | | 0,10 | |
| 2097 | 432 715,65 | 3 198 264,26 | | 0,10 | |
| 2098 | 432 654,05 | 3 198 222,96 | | 0,10 | |
| 2099 | 432 481,89 | 3 198 106,52 | | 0,10 | |
| 2100 | 432 429,70 | 3 198 072,88 | | 0,10 | |
| 2101 | 432 377,06 | 3 198 035,44 | | 0,10 | |
| 2102 | 432 329,04 | 3 198 000,87 | | 0,10 | |
| 2103 | 432 223,17 | 3 197 934,72 | | 0,10 | |
| 2104 | 432 048,80 | 3 197 811,94 | | 0,10 | |
| 2105 | 431 984,56 | 3 197 767,66 | | 0,10 | |
| 2106 | 431 641,71 | 3 197 529,37 | | 0,10 | |
| 2107 | 431 630,49 | 3 197 522,94 | | 0,10 | |
| 2108 | 431 196,56 | 3 197 141,22 | | 0,10 | |

**Раздел 2**

| Сведения о местоположении границ объекта | | | | | |
|---|---|---|---|---|---|
| **1** | **2** | **3** | **4** | **5** | **6** |
| 2109 | 431 163,35 | 3 197 106,25 | | 0,10 | |
| 2110 | 431 123,07 | 3 197 144,50 | | 0,10 | |
| 2111 | 430 759,77 | 3 197 662,68 | | 0,10 | |
| 2112 | 430 683,94 | 3 197 705,95 | | 0,10 | |
| 2113 | 429 859,60 | 3 197 700,63 | | 0,10 | |
| 2114 | 429 350,57 | 3 197 694,39 | | 0,10 | |
| 2115 | 429 010,19 | 3 197 694,87 | | 0,10 | |
| 2116 | 428 556,64 | 3 197 691,76 | | 0,10 | |
| 2117 | 428 202,90 | 3 197 692,17 | | 0,10 | |
| 2118 | 428 028,36 | 3 197 688,75 | | 0,10 | |
| 2119 | 427 886,63 | 3 197 587,04 | | 0,10 | |
| 2120 | 427 806,52 | 3 197 510,41 | | 0,10 | |
| 2121 | 427 627,40 | 3 197 338,34 | | 0,10 | |
| 2122 | 427 506,15 | 3 197 308,42 | | 0,10 | |
| 2123 | 427 444,34 | 3 197 262,74 | Аналитический метод | 0,10 | Закрепление отсутствует |
| 2124 | 427 159,02 | 3 197 051,09 | | 0,10 | |
| 2125 | 427 136,11 | 3 197 034,37 | | 0,10 | |
| 2126 | 427 065,65 | 3 196 989,30 | | 0,10 | |
| 2127 | 426 952,99 | 3 196 905,73 | | 0,10 | |
| 2128 | 426 771,76 | 3 196 777,68 | | 0,10 | |
| 2129 | 426 722,95 | 3 196 735,84 | | 0,10 | |
| 2130 | 426 488,94 | 3 196 570,49 | | 0,10 | |
| 2131 | 425 723,65 | 3 196 003,18 | | 0,10 | |
| 2132 | 425 685,19 | 3 195 982,13 | | 0,10 | |
| 2133 | 425 183,40 | 3 195 610,16 | | 0,10 | |
| 2134 | 424 499,27 | 3 195 109,35 | | 0,10 | |
| 2135 | 424 500,01 | 3 195 105,44 | | 0,10 | |
| 2136 | 424 493,98 | 3 195 104,69 | | 0,10 | |
| 2137 | 424 493,84 | 3 195 105,38 | | 0,10 | |

**Раздел 2**

| Сведения о местоположении границ объекта | | | | | |
|---|---|---|---|---|---|
| **1** | **2** | **3** | **4** | **5** | **6** |
| 2138 | 424 490,87 | 3 195 103,21 | | 0,10 | |
| 2139 | 424 430,71 | 3 195 094,05 | | 0,10 | |
| 2140 | 422 838,93 | 3 194 888,28 | | 0,10 | |
| 2141 | 422 712,06 | 3 194 816,75 | | 0,10 | |
| 2142 | 422 332,08 | 3 194 813,39 | | 0,10 | |
| 2143 | 422 168,64 | 3 194 786,64 | | 0,10 | |
| 2144 | 422 139,09 | 3 194 787,88 | | 0,10 | |
| 2145 | 421 556,10 | 3 194 692,43 | | 0,10 | |
| 2146 | 420 551,71 | 3 194 261,69 | | 0,10 | |
| 2147 | 420 531,80 | 3 194 246,62 | | 0,10 | |
| 2148 | 420 475,37 | 3 194 214,21 | | 0,10 | |
| 2149 | 420 419,04 | 3 194 188,78 | | 0,10 | |
| 2150 | 420 092,75 | 3 194 001,36 | | 0,10 | |
| 2151 | 419 362,36 | 3 193 596,21 | | 0,10 | |
| 2152 | 418 647,86 | 3 193 187,09 | Аналитический метод | 0,10 | Закрепление отсутствует |
| 2153 | 418 471,12 | 3 193 091,66 | | 0,10 | |
| 2154 | 418 268,68 | 3 192 925,06 | | 0,10 | |
| 2155 | 418 269,43 | 3 192 924,15 | | 0,10 | |
| 2156 | 418 267,82 | 3 192 922,82 | | 0,10 | |
| 2157 | 418 267,05 | 3 192 923,74 | | 0,10 | |
| 2158 | 418 089,71 | 3 192 777,48 | | 0,10 | |
| 2159 | 418 088,10 | 3 192 776,14 | | 0,10 | |
| 2160 | 418 044,77 | 3 192 740,82 | | 0,10 | |
| 2161 | 418 045,18 | 3 192 740,33 | | 0,10 | |
| 2162 | 418 043,58 | 3 192 738,99 | | 0,10 | |
| 2163 | 418 043,16 | 3 192 739,49 | | 0,10 | |
| 2164 | 417 999,99 | 3 192 703,98 | | 0,10 | |
| 2165 | 418 000,66 | 3 192 703,17 | | 0,10 | |
| 2166 | 417 999,05 | 3 192 701,83 | | 0,10 | |

**Раздел 2**

| Сведения о местоположении границ объекта | | | | | |
|---|---|---|---|---|---|
| **1** | **2** | **3** | **4** | **5** | **6** |
| 2167 | 417 998,37 | 3 192 702,64 | | 0,10 | |
| 2168 | 417 955,10 | 3 192 667,25 | | 0,10 | |
| 2169 | 417 956,13 | 3 192 666,02 | | 0,10 | |
| 2170 | 417 954,53 | 3 192 664,68 | | 0,10 | |
| 2171 | 417 953,46 | 3 192 665,95 | | 0,10 | |
| 2172 | 417 941,49 | 3 192 656,26 | | 0,10 | |
| 2173 | 417 881,57 | 3 192 600,05 | | 0,10 | |
| 19447 | 417 731,91 | 3 192 478,90 | | 0,10 | |
| 2174 | 417 688,44 | 3 192 443,76 | | 0,10 | |
| 2175 | 417 688,99 | 3 192 443,08 | | 0,10 | |
| 2176 | 417 687,38 | 3 192 441,74 | | 0,10 | |
| 2177 | 417 686,79 | 3 192 442,43 | | 0,10 | |
| 2178 | 417 643,34 | 3 192 407,27 | | 0,10 | |
| 2179 | 417 644,46 | 3 192 405,93 | | 0,10 | |
| 2180 | 417 642,86 | 3 192 404,59 | Аналитический метод | 0,10 | Закрепление отсутствует |
| 2181 | 417 641,74 | 3 192 405,92 | | 0,10 | |
| 2182 | 417 599,00 | 3 192 369,90 | | 0,10 | |
| 2183 | 417 599,94 | 3 192 368,77 | | 0,10 | |
| 2184 | 417 598,33 | 3 192 367,43 | | 0,10 | |
| 2185 | 417 597,39 | 3 192 368,56 | | 0,10 | |
| 2186 | 417 566,04 | 3 192 342,16 | | 0,10 | |
| 2187 | 417 540,65 | 3 192 373,17 | | 0,10 | |
| 2188 | 417 469,69 | 3 192 318,69 | | 0,10 | |
| 2189 | 417 472,33 | 3 192 313,15 | | 0,10 | |
| 2190 | 417 479,71 | 3 192 318,80 | | 0,10 | |
| 2191 | 417 477,91 | 3 192 321,01 | | 0,10 | |
| 2192 | 417 480,36 | 3 192 323,01 | | 0,10 | |
| 2193 | 417 482,22 | 3 192 320,74 | | 0,10 | |
| 2194 | 417 539,70 | 3 192 364,87 | | 0,10 | |

**Раздел 2**

| Сведения о местоположении границ объекта | | | | | |
|---|---|---|---|---|---|
| **1** | **2** | **3** | **4** | **5** | **6** |
| 2195 | 417 561,45 | 3 192 338,28 | | 0,10 | |
| 2196 | 417 554,65 | 3 192 332,53 | | 0,10 | |
| 2197 | 417 557,04 | 3 192 329,66 | | 0,10 | |
| 2198 | 417 555,44 | 3 192 328,33 | | 0,10 | |
| 2199 | 417 553,03 | 3 192 331,21 | | 0,10 | |
| 2200 | 417 549,08 | 3 192 327,86 | | 0,10 | |
| 2201 | 417 547,61 | 3 192 329,60 | | 0,10 | |
| 2202 | 417 528,08 | 3 192 313,15 | | 0,10 | |
| 2203 | 417 529,81 | 3 192 311,09 | | 0,10 | |
| 2204 | 417 510,60 | 3 192 294,81 | | 0,10 | |
| 2205 | 417 512,52 | 3 192 292,51 | | 0,10 | |
| 2206 | 417 510,91 | 3 192 291,17 | | 0,10 | |
| 2207 | 417 509,00 | 3 192 293,46 | | 0,10 | |
| 19448 | 417 466,37 | 3 192 257,30 | | 0,10 | |
| 2208 | 417 422,13 | 3 192 219,81 | Аналитический метод | 0,10 | Закрепление отсутствует |
| 2209 | 417 423,47 | 3 192 218,20 | | 0,10 | |
| 2210 | 417 421,86 | 3 192 216,86 | | 0,10 | |
| 2211 | 417 420,52 | 3 192 218,46 | | 0,10 | |
| 2212 | 416 697,24 | 3 191 605,52 | | 0,10 | |
| 2213 | 416 632,69 | 3 191 558,57 | | 0,10 | |
| 2214 | 416 593,33 | 3 191 525,21 | | 0,10 | |
| 2215 | 416 062,58 | 3 191 083,49 | | 0,10 | |
| 2216 | 416 061,90 | 3 191 083,80 | | 0,10 | |
| 2217 | 416 060,49 | 3 191 081,75 | | 0,10 | |
| 2218 | 416 022,58 | 3 191 050,20 | | 0,10 | |
| 2219 | 415 721,85 | 3 190 829,41 | | 0,10 | |
| 2220 | 415 687,35 | 3 190 796,56 | | 0,10 | |
| 2221 | 415 659,78 | 3 190 776,39 | | 0,10 | |
| 2222 | 415 628,95 | 3 190 761,20 | | 0,10 | |

**Раздел 2**

| Сведения о местоположении границ объекта | | | | | |
|---|---|---|---|---|---|
| **1** | **2** | **3** | **4** | **5** | **6** |
| 2223 | 414 881,99 | 3 190 324,42 | | 0,10 | |
| 2224 | 414 579,95 | 3 190 163,35 | | 0,10 | |
| 2225 | 414 498,39 | 3 190 106,41 | | 0,10 | |
| 2226 | 414 297,01 | 3 189 995,87 | | 0,10 | |
| 2227 | 414 174,28 | 3 189 972,65 | | 0,10 | |
| 2228 | 413 626,08 | 3 189 705,40 | | 0,10 | |
| 2229 | 412 262,95 | 3 189 700,65 | | 0,10 | |
| 2230 | 411 925,50 | 3 189 360,87 | | 0,10 | |
| 2231 | 411 645,52 | 3 189 521,25 | | 0,10 | |
| 2232 | 411 584,62 | 3 189 555,89 | | 0,10 | |
| 2233 | 411 554,73 | 3 189 573,26 | | 0,10 | |
| 2234 | 411 458,87 | 3 189 628,16 | | 0,10 | |
| 2235 | 410 621,27 | 3 189 733,08 | | 0,10 | |
| 2236 | 409 783,39 | 3 189 724,13 | | 0,10 | |
| 2237 | 408 975,49 | 3 189 733,45 | Аналитический метод | 0,10 | Закрепление отсутствует |
| 2238 | 408 741,70 | 3 189 736,58 | | 0,10 | |
| 2239 | 408 494,95 | 3 189 326,37 | | 0,10 | |
| 2240 | 407 603,03 | 3 189 104,44 | | 0,10 | |
| 2241 | 407 195,47 | 3 188 847,58 | | 0,10 | |
| 2242 | 406 880,78 | 3 188 656,63 | | 0,10 | |
| 2243 | 406 842,58 | 3 188 626,44 | | 0,10 | |
| 2244 | 406 702,87 | 3 188 541,67 | | 0,10 | |
| 2245 | 406 659,34 | 3 188 518,41 | | 0,10 | |
| 2246 | 406 551,06 | 3 188 442,31 | | 0,10 | |
| 2247 | 406 213,09 | 3 188 500,87 | | 0,10 | |
| 2248 | 405 884,07 | 3 188 563,60 | | 0,10 | |
| 2249 | 405 823,63 | 3 188 569,01 | | 0,10 | |
| 2250 | 405 664,13 | 3 188 599,43 | | 0,10 | |
| 2251 | 405 627,78 | 3 188 586,73 | | 0,10 | |

**Раздел 2**

| Сведения о местоположении границ объекта | | | | | |
|---|---|---|---|---|---|
| **1** | **2** | **3** | **4** | **5** | **6** |
| 2252 | 405 539,63 | 3 188 535,71 | | 0,10 | |
| 2253 | 405 496,87 | 3 188 517,89 | | 0,10 | |
| 2254 | 405 223,75 | 3 188 359,81 | | 0,10 | |
| 2255 | 405 189,38 | 3 188 329,19 | | 0,10 | |
| 2256 | 405 100,80 | 3 188 281,80 | | 0,10 | |
| 2257 | 405 057,22 | 3 188 272,43 | | 0,10 | |
| 2258 | 404 520,39 | 3 187 982,58 | | 0,10 | |
| 2259 | 402 695,04 | 3 187 963,34 | | 0,10 | |
| 2260 | 402 608,99 | 3 187 875,44 | | 0,10 | |
| 2261 | 402 478,70 | 3 187 839,06 | | 0,10 | |
| 2262 | 402 124,94 | 3 187 591,58 | | 0,10 | |
| 2263 | 402 053,49 | 3 187 542,19 | | 0,10 | |
| 2264 | 401 834,83 | 3 187 359,15 | | 0,10 | |
| 2265 | 401 587,68 | 3 187 158,92 | | 0,10 | |
| 2266 | 401 124,36 | 3 186 776,86 | Аналитический метод | 0,10 | Закрепление отсутствует |
| 2267 | 401 047,41 | 3 186 658,92 | | 0,10 | |
| 2268 | 401 040,15 | 3 186 651,54 | | 0,10 | |
| 2269 | 401 036,28 | 3 186 641,86 | | 0,10 | |
| 2270 | 400 874,13 | 3 186 392,88 | | 0,10 | |
| 2271 | 400 845,68 | 3 186 349,73 | | 0,10 | |
| 2272 | 400 605,53 | 3 185 892,38 | | 0,10 | |
| 2273 | 400 576,28 | 3 185 767,36 | | 0,10 | |
| 19446 | 400 493,54 | 3 185 626,52 | | 0,10 | |
| 2274 | 400 449,76 | 3 185 552,18 | | 0,10 | |
| 2275 | 400 382,02 | 3 185 596,60 | | 0,10 | |
| 2276 | 400 378,67 | 3 185 591,51 | | 0,10 | |
| 2277 | 400 434,40 | 3 185 526,05 | | 0,10 | |
| 2278 | 400 298,57 | 3 185 295,01 | | 0,10 | |
| 2279 | 400 264,24 | 3 185 228,46 | | 0,10 | |

**Раздел 2**

| Сведения о местоположении границ объекта | | | | | |
|---|---|---|---|---|---|
| **1** | **2** | **3** | **4** | **5** | **6** |
| 2280 | 400 265,66 | 3 185 227,56 | | 0,10 | |
| 2281 | 400 264,54 | 3 185 225,79 | | 0,10 | |
| 2282 | 400 263,28 | 3 185 226,58 | | 0,10 | |
| 2283 | 400 171,82 | 3 185 049,30 | | 0,10 | |
| 2284 | 400 173,74 | 3 185 048,52 | | 0,10 | |
| 2285 | 400 171,66 | 3 185 043,36 | | 0,10 | |
| 2286 | 400 169,25 | 3 185 044,32 | | 0,10 | |
| 2287 | 400 092,54 | 3 184 895,63 | | 0,10 | |
| 2288 | 400 093,34 | 3 184 895,13 | | 0,10 | |
| 2289 | 400 092,24 | 3 184 893,35 | | 0,10 | |
| 2290 | 400 091,58 | 3 184 893,76 | | 0,10 | |
| 2291 | 400 085,95 | 3 184 882,86 | | 0,10 | |
| 2292 | 399 791,53 | 3 184 470,67 | | 0,10 | |
| 2293 | 399 497,32 | 3 184 073,60 | | 0,10 | |
| 2294 | 398 907,90 | 3 183 244,08 | Аналитический метод | 0,10 | Закрепление отсутствует |
| 2295 | 398 909,38 | 3 183 243,00 | | 0,10 | |
| 2296 | 398 906,74 | 3 183 239,36 | | 0,10 | |
| 2297 | 398 905,28 | 3 183 240,41 | | 0,10 | |
| 2298 | 398 900,77 | 3 183 234,06 | | 0,10 | |
| 2299 | 398 600,32 | 3 182 824,66 | | 0,10 | |
| 2300 | 398 404,26 | 3 182 552,03 | | 0,10 | |
| 2301 | 398 375,82 | 3 182 572,48 | | 0,10 | |
| 2302 | 398 372,32 | 3 182 567,61 | | 0,10 | |
| 2303 | 398 400,76 | 3 182 547,16 | | 0,10 | |
| 2304 | 397 738,06 | 3 181 625,78 | | 0,10 | |
| 2305 | 397 439,42 | 3 181 220,36 | | 0,10 | |
| 2306 | 397 159,42 | 3 180 827,81 | | 0,10 | |
| 2307 | 396 172,36 | 3 179 471,86 | | 0,10 | |
| 2308 | 396 172,91 | 3 179 471,46 | | 0,10 | |

**Раздел 2**

| Сведения о местоположении границ объекта | | | | | |
|---|---|---|---|---|---|
| **1** | **2** | **3** | **4** | **5** | **6** |
| 2309 | 396 171,68 | 3 179 469,76 | Аналитический метод | 0,10 | Закрепление отсутствует |
| 2310 | 396 171,12 | 3 179 470,16 | | 0,10 | |
| 2311 | 395 984,18 | 3 179 213,36 | | 0,10 | |
| 2312 | 395 670,08 | 3 178 774,37 | | 0,10 | |
| 2313 | 395 664,93 | 3 178 775,71 | | 0,10 | |
| 2314 | 395 664,14 | 3 178 772,66 | | 0,10 | |
| 2315 | 395 633,82 | 3 178 730,64 | | 0,10 | |
| 2316 | 395 634,36 | 3 178 730,24 | | 0,10 | |
| 2317 | 395 633,14 | 3 178 728,54 | | 0,10 | |
| 2318 | 395 632,58 | 3 178 728,93 | | 0,10 | |
| 2319 | 395 597,23 | 3 178 679,95 | | 0,10 | |
| 2320 | 395 598,03 | 3 178 679,36 | | 0,10 | |
| 2321 | 395 596,81 | 3 178 677,66 | | 0,10 | |
| 2322 | 395 595,99 | 3 178 678,24 | | 0,10 | |
| 2323 | 395 590,13 | 3 178 670,12 | | 0,10 | |
| 2324 | 395 592,13 | 3 178 665,41 | | 0,10 | |
| 2325 | 395 402,09 | 3 178 395,57 | | 0,10 | |
| 554 | 395 438,65 | 3 178 369,33 | | 0,10 | |
| **3. Сведения о характерных точках части (частей) границы объекта** | | | | | |
| **1** | **2** | **3** | **4** | **5** | **6** |
| — | — | — | — | — | — |

**Раздел 3**

| **Сведения о местоположении измененных (уточненных) границ объекта** | | | | | | | |
|---|---|---|---|---|---|---|---|
| **1. Система координат** МСК 61 зона 3 | | | | | | | |
| **2. Сведения о характерных точках границ объекта** | | | | | | | |
| **Обозначение характерных точек границы** | **Существующие координаты, м** | | **Измененные (уточненные) координаты, м** | | **Метод определения координат характерной точки** | **Средняя квадратическая погрешность положения характерной точки (Mt), м** | **Описание обозначения точки на местности (при наличии)** |
| | **X** | **Y** | **X** | **Y** | | | |
| **1** | **2** | **3** | **4** | **5** | **6** | **7** | **8** |
| — | — | — | — | — | — | — | — |
| **3. Сведения о характерных точках части (частей) границы объекта** | | | | | | | |
| **1** | **2** | **3** | **4** | **5** | **6** | **7** | **8** |
| — | — | — | — | — | — | — | — |

**Схема расположения границ публичного сервитута**

для размещения линейного объекта трубопроводного транспорта федерального значения:

"Расширение ЕСГ для обеспечения подачи газа в газопровод "Южный поток" (Восточный коридор)". Этап 2.2. Линейная часть.

Участок «Починки-Анапа», км 963,7-км 1168,1 (Участок км 963,7-км 978, км 978 – км 1168,1)

**(Ростовская область, Зимовниковский район, Дубовский район)**

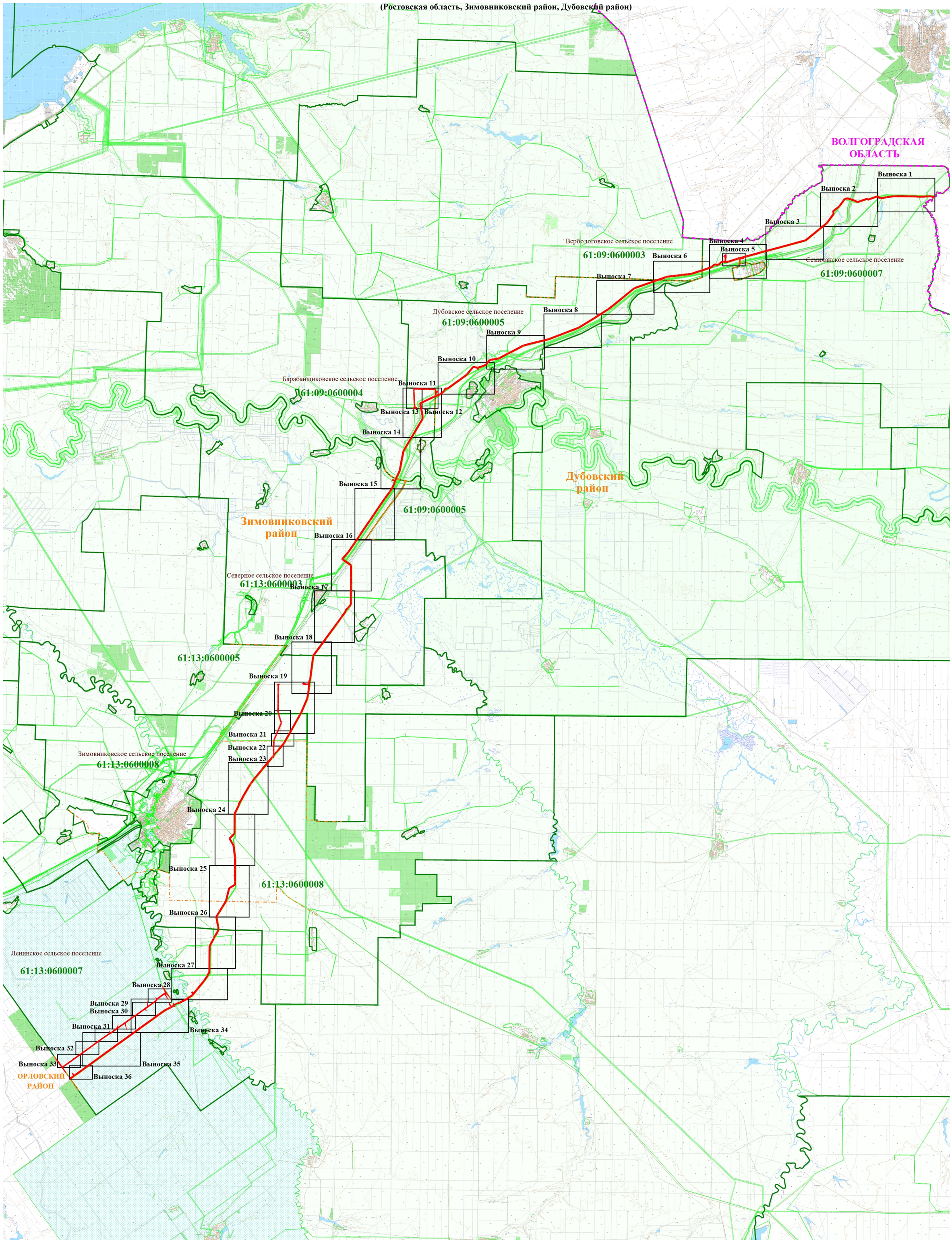


**Используемые условные знаки и обозначения:**

**Масштаб 1:120 000**

- ось проектируемого объекта
- граница публичного сервитута
- 61:09:0600007 - обозначение кадастрового деления территории
- граница административного-территориального деления
- 7 - обозначение и номер характерной точки границы объекта
- 61:09:0600007:691 - граница и номер земельного участка, сведения о котором содержатся в ЕГРН

**Раздел 4**

**План границ объекта**

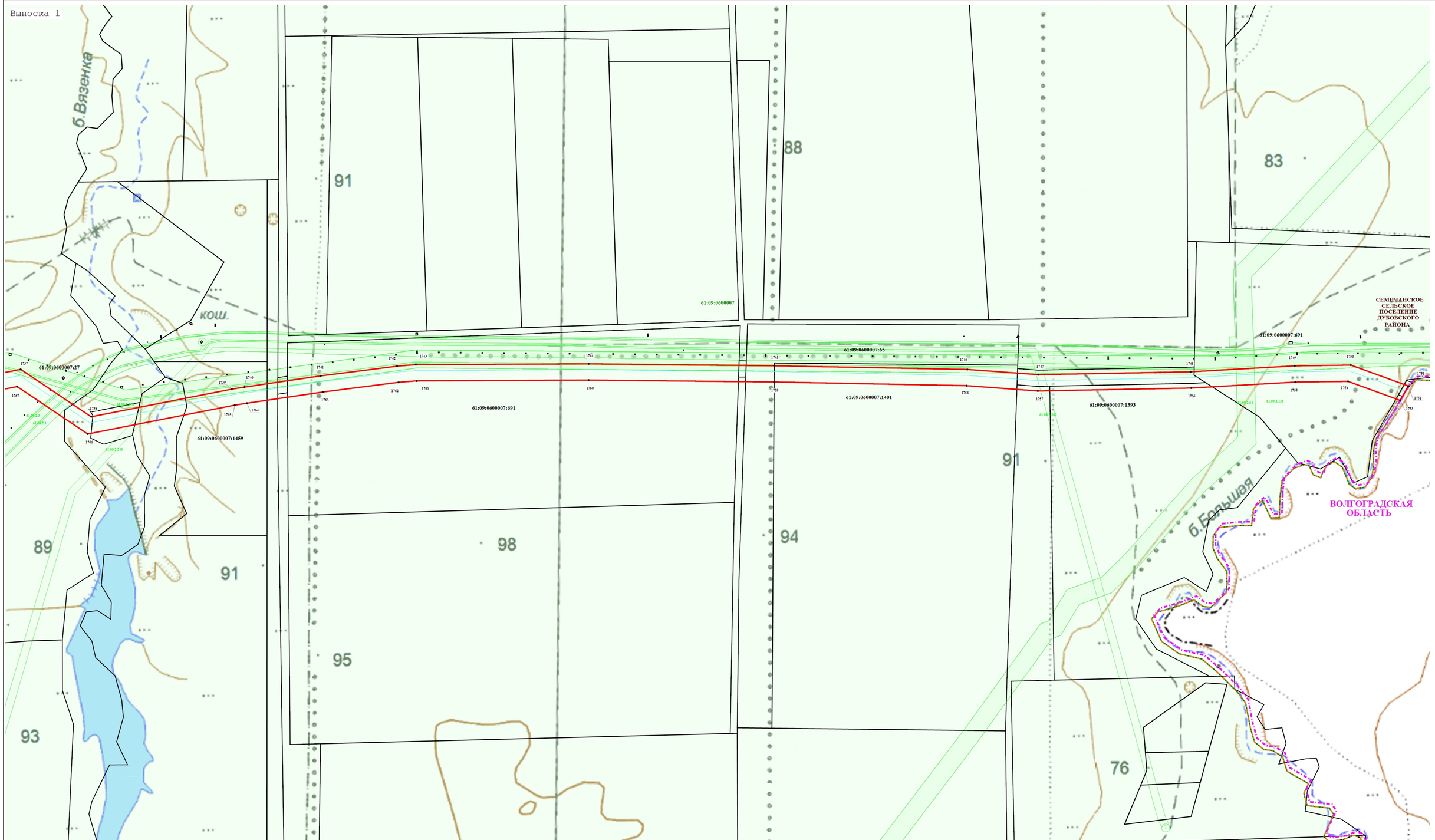


**Масштаб 1:5 000**

**Используемые условные знаки и обозначения:**

- ось проектируемого объекта
- граница публичного сервитута
- обозначение кадастрового деления территории
- граница административно-территориального деления
- 7 - обозначение и номер характерной точки границы объекта
- 34:13:090009:728 - граница и номер земельного участка, сведения о котором содержатся в ЕГРН

**Раздел 4**

**План границ объекта**

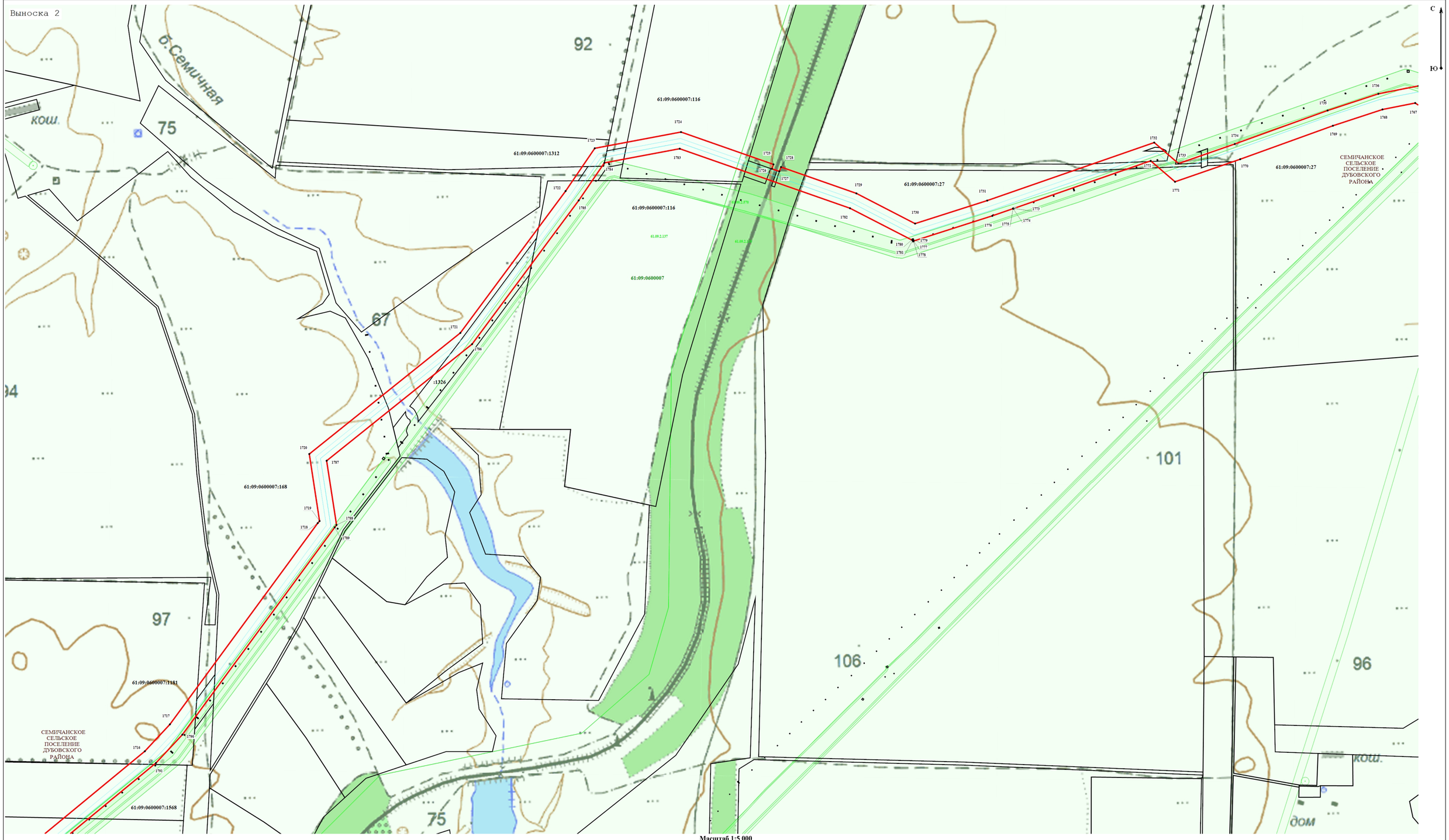


**Масштаб 1:5 000**

**Используемые условные знаки и обозначения:**

- ось проектируемого объекта
- граница публичного сервитута
- обозначение кадастрового деления территории
- граница административного-территориального деления
- 7 — обозначение и номер характерной точки границы объекта
- 34:13:090009:728 — граница и номер земельного участка, сведения о котором содержатся в ЕГРН

**Раздел 4**

**План границ объекта**

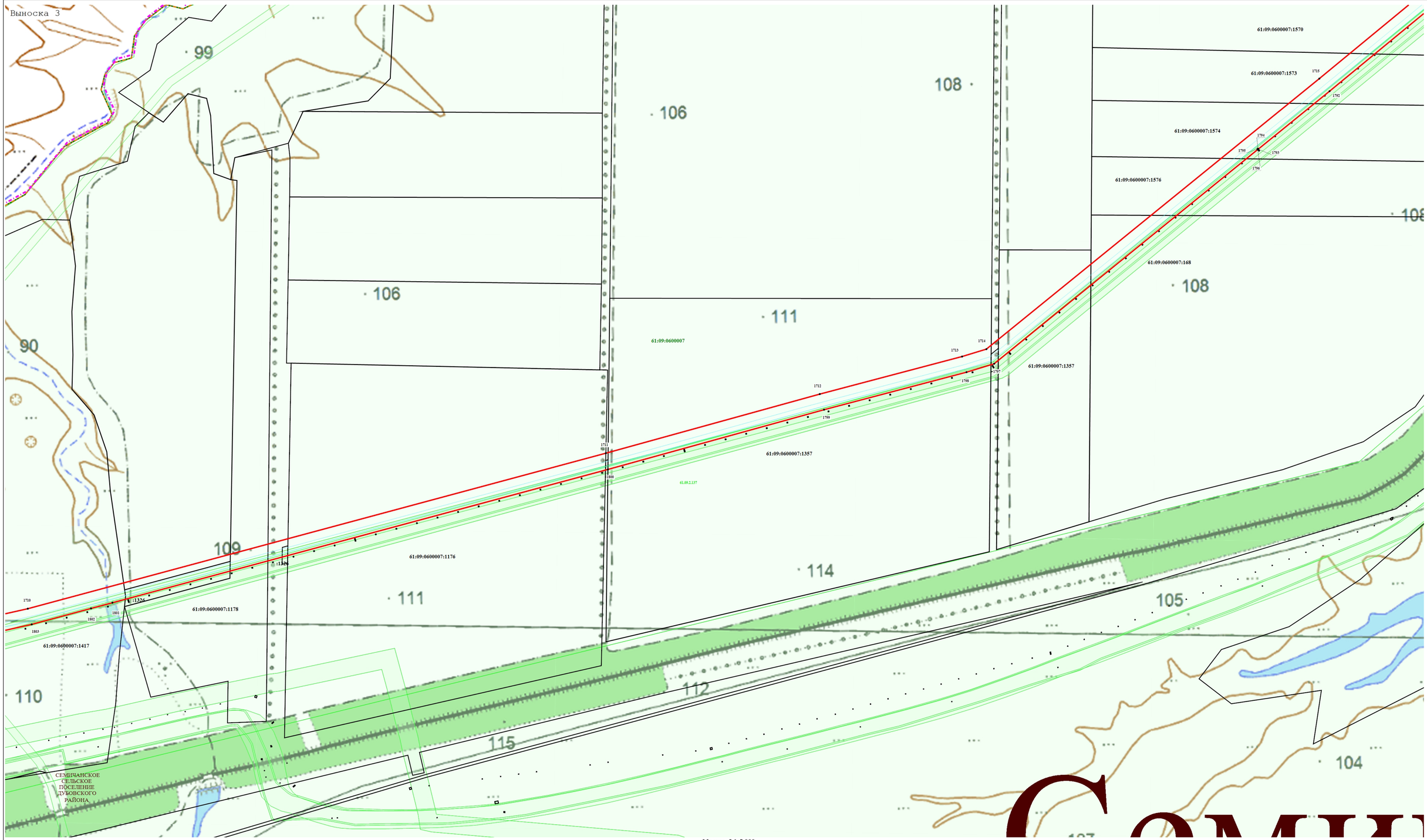


**Масштаб 1:5 000**

**Используемые условные знаки и обозначения:**

- ось проектируемого объекта
- граница публичного сервитута
- обозначение кадастрового деления территории
- граница административного-территориального деления
- 7 - обозначение и номер характерной точки границы объекта
- 34:13:090009:728 - граница и номер земельного участка, сведения о котором содержатся в ЕГРН

**Раздел 4**

**План границ объекта**

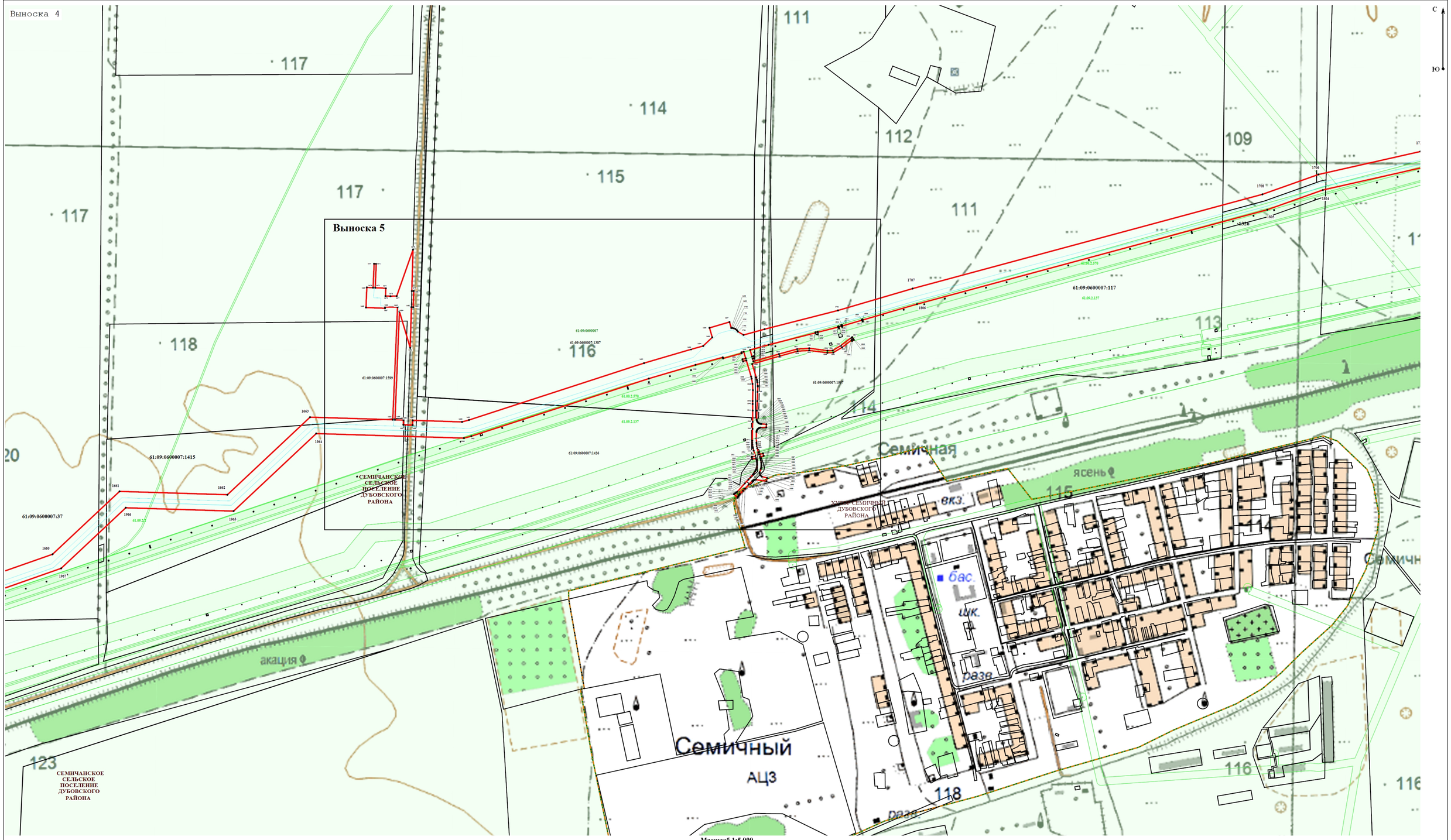


**Масштаб 1:5 000**

**Используемые условные знаки и обозначения:**

- ось проектируемого объекта
- граница публичного сервитута
- обозначение кадастрового деления территории
- граница административного-территориального деления
- 7 - обозначение и номер характерной точки границы объекта
- 34:13:090009:728 - граница и номер земельного участка, сведения о котором содержатся в ЕГРН

**Раздел 4**

**План границ объекта**

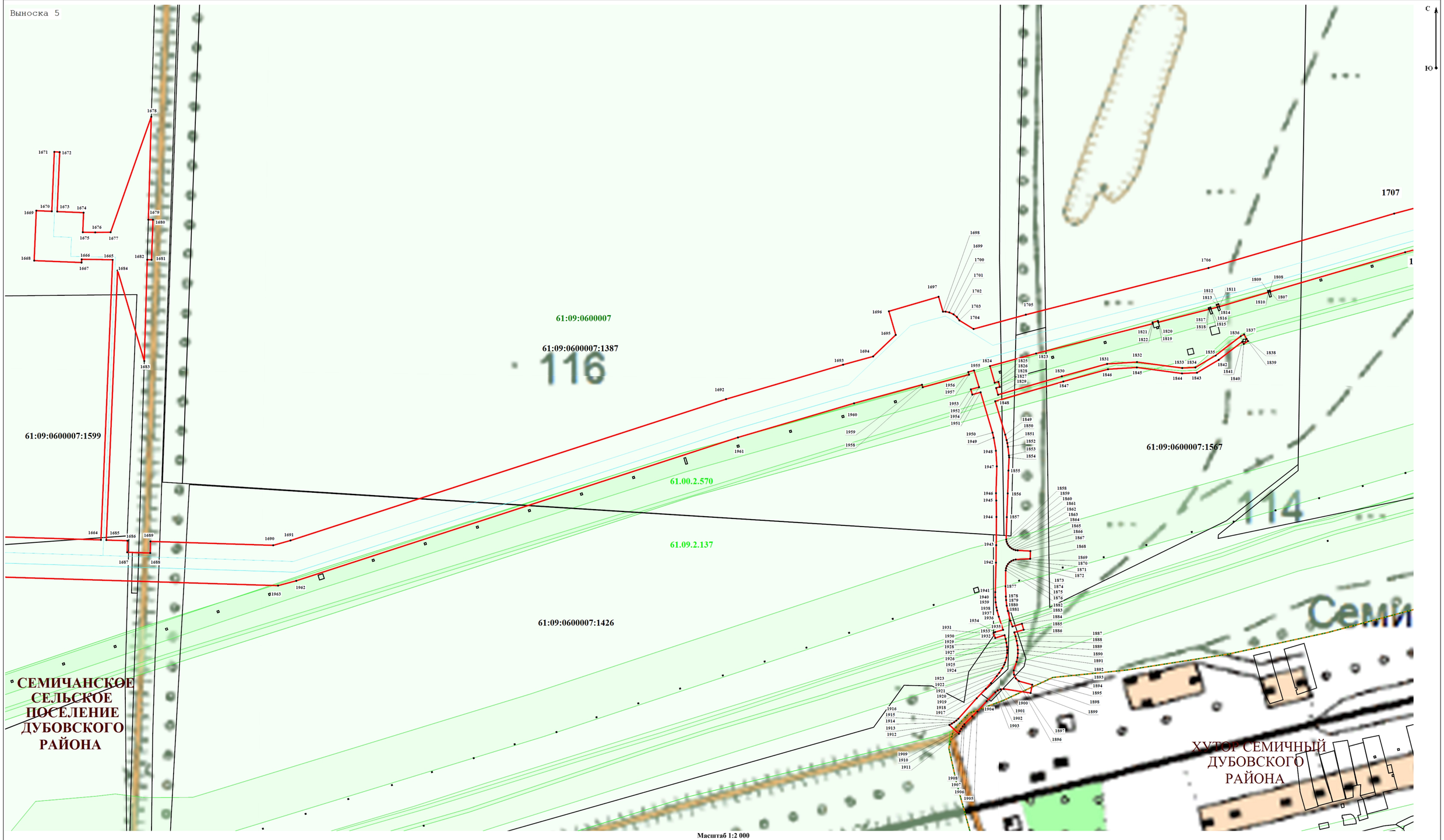


**Масштаб 1:2 000**

**Используемые условные знаки и обозначения:**

- ось проектируемого объекта
- граница публичного сервитута
- обозначение кадастрового деления территории
- граница административно-территориального деления
- 7 - обозначение и номер характерной точки границы объекта
- 34:13:090009:728 - граница и номер земельного участка, сведения о котором содержатся в ЕГРН

**Раздел 4**

**План границ объекта**


Выноска 6
С
Ю
118
123
122
125
124
120
121
113
61:09:0600003
61:09:0600003:155
61:09:0600003:47
61:09:0600003:617
61:09:0600007:37
61:09:0600007:1186
61:09:0600007:37
61:09:0600003:788
61:09:0600005:1229
61:09:0000000:110
ВЕРБЛОГОВСКОЕ СЕЛЬСКОЕ ПОСЕЛЕНИЕ ДУБОВСКОГО РАЙОНА
СЕМИЧАНСКОЕ СЕЛЬСКОЕ ПОСЕЛЕНИЕ ДУБОВСКОГО РАЙОНА
ДУБОВСКОЕ СЕЛЬСКОЕ ПОСЕЛЕНИЕ ДУБОВСКОГО РАЙОНА
61:09:0600003:2337
61:09:0600003:2340
61:09:0600003:2341
61:09:0600003:2342
61:09:0600003:2343
61:09:0600003:2344
61:09:0600003:2345
61:09:0600003:2346
61:09:0600003:2347
61:09:0600003:2348
61:09:0600003:2349
61:09:0600003:2350
61:09:0600003:2351
61:09:0600003:2352
61:09:0600003:2353
61:09:0600003:2354
61:09:0600003:2355
61:09:0600003:2356
61:09:0600003:2357
61:09:0600003:2358
61:09:0600003:2359
61:09:0600003:2360
61:09:0600003:2361
61:09:0600003:2362
61:09:0600003:2363
61:09:0600003:2364
61:09:0600003:2365
61:09:0600003:2366
61:09:0600003:2367
61:09:0600003:2368
61:09:0600003:2369
61:09:0600003:2370
61:09:0600003:2371
61:09:0600003:2372
61:09:0600003:2373
61:09:0600003:2374
61:09:0600003:2375
61:09:0600003:2376
61:09:0600003:2377
61:09:0600003:2378
61:09:0600003:2379

**Раздел 4**

**План границ объекта**

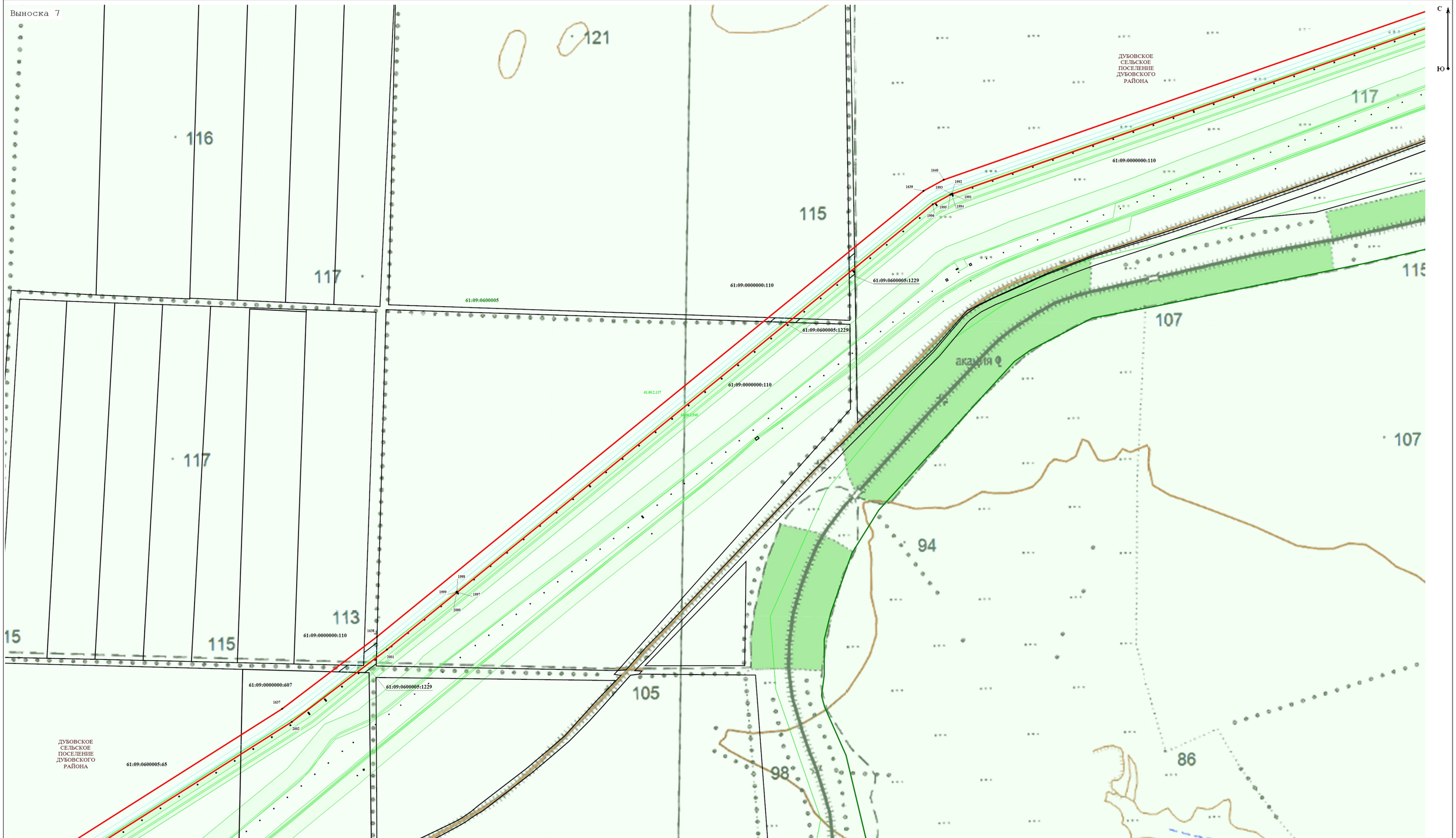


**Масштаб 1:5 000**

**Используемые условные знаки и обозначения:**

- ось проектируемого объекта
- граница публичного сервитута
- обозначение кадастрового деления территории
- граница административного-территориального деления
- 7 - обозначение и номер характерной точки границы объекта
- 34:13:090009:728 - граница и номер земельного участка, сведения о котором содержатся в ЕГРН

**Раздел 4**

**План границ объекта**

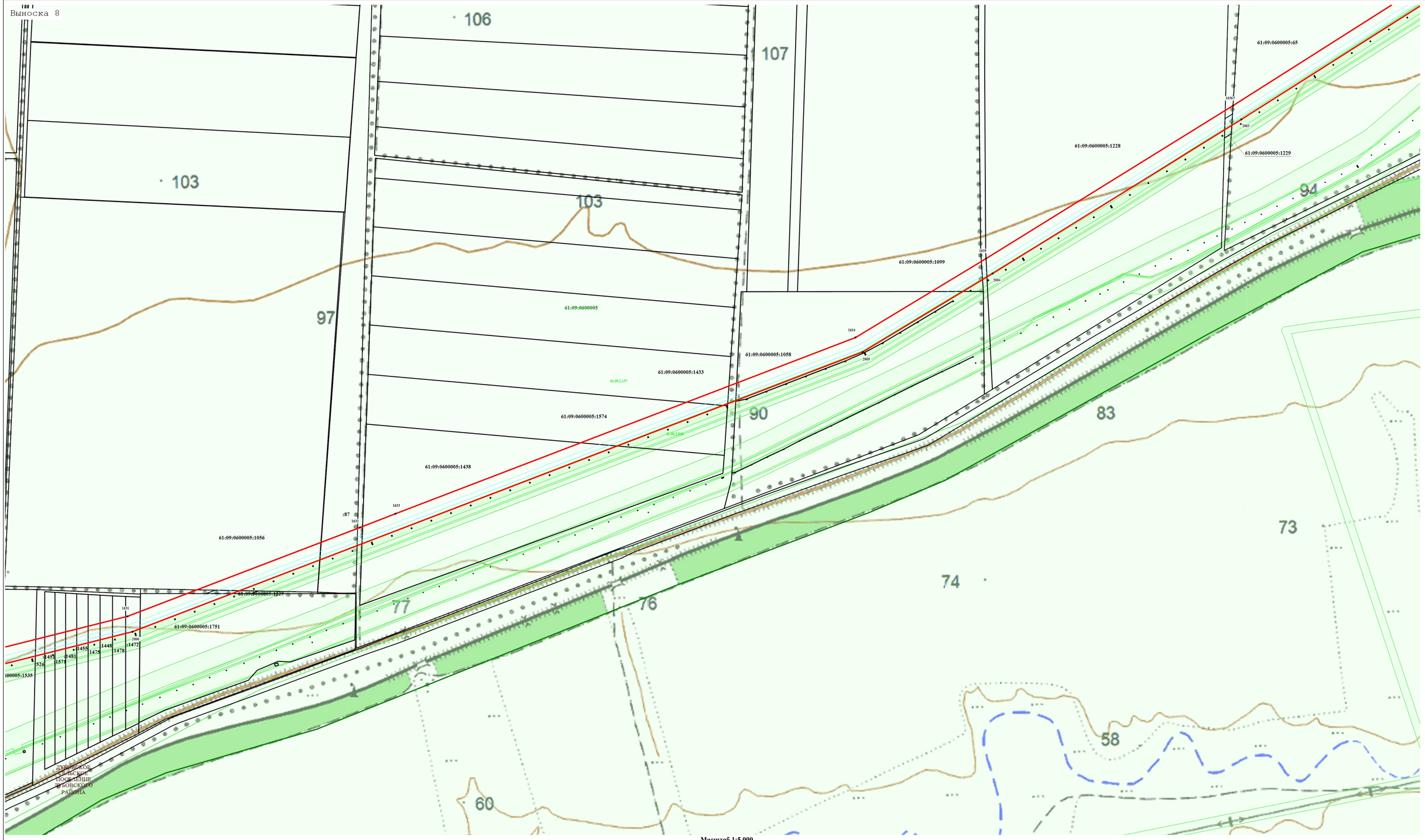


**Масштаб 1:5 000**

**Используемые условные знаки и обозначения:**

- ось проектируемого объекта
- граница публичного сервитута
- обозначение кадастрового деления территории
- граница административного-территориального деления
- 7 - обозначение и номер характерной точки границы объекта
- 34:13:090009:728 - граница и номер земельного участка, сведения о котором содержатся в ЕГРН

**Раздел 4**

**План границ объекта**

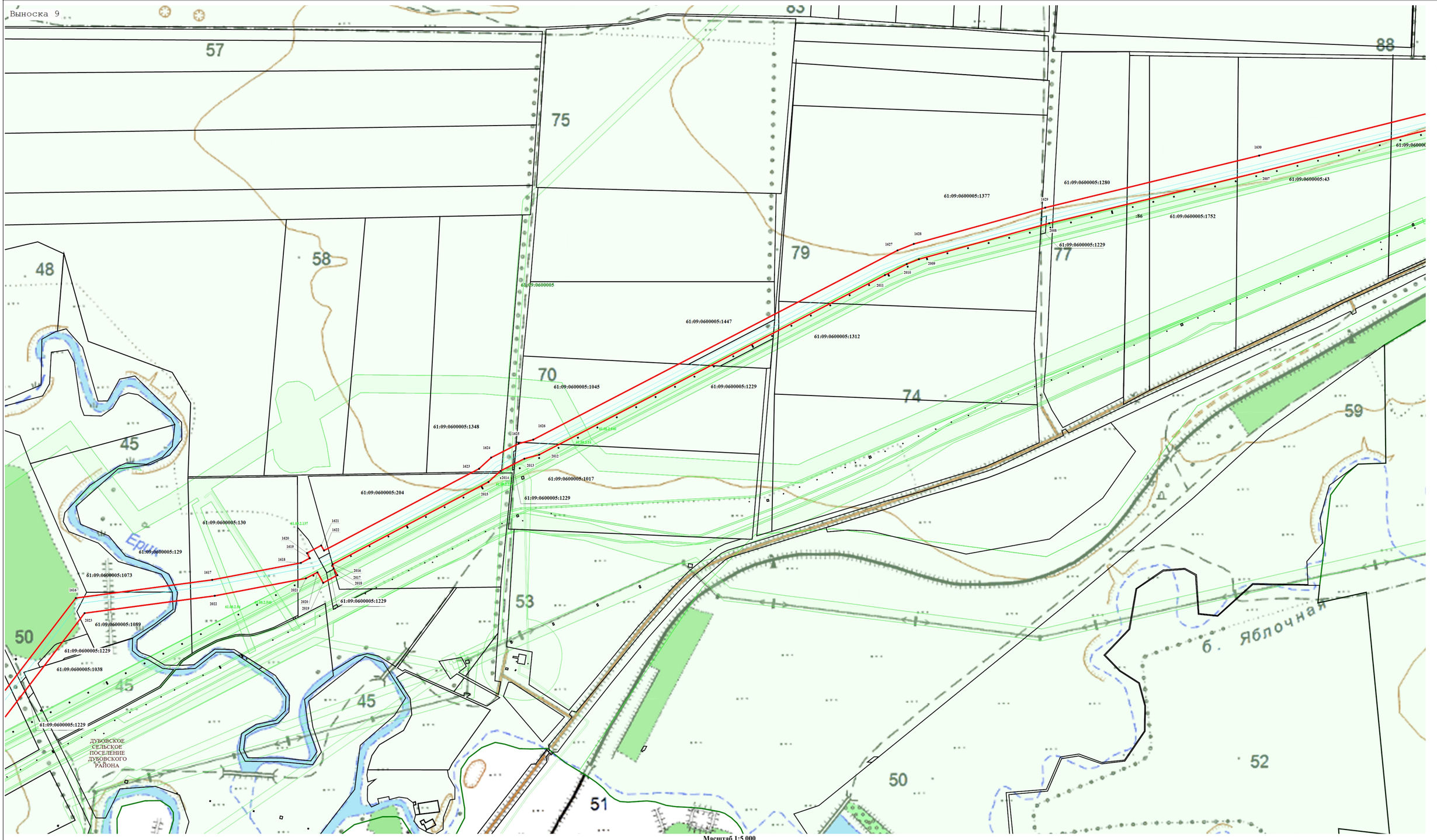


**Масштаб 1:5 000**

**Используемые условные знаки и обозначения:**

- ось проектируемого объекта
- граница публичного сервитута
- обозначение кадастрового деления территории
- граница административного-территориального деления
- 7 — обозначение и номер характерной точки границы объекта
- 34:13:090009:728 — граница и номер земельного участка, сведения о котором содержатся в ЕГРН

**Раздел 4**

**План границ объекта**

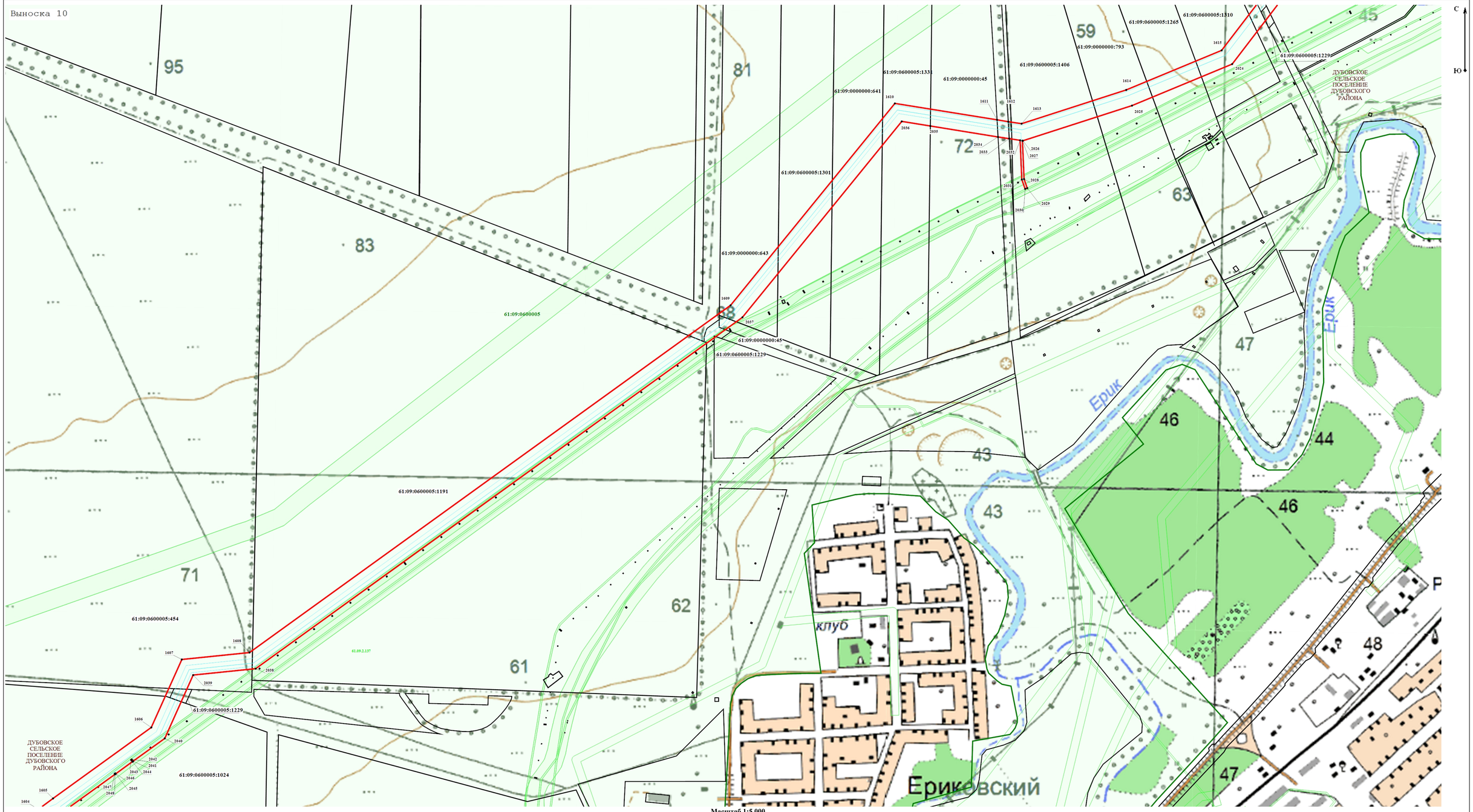


**Масштаб 1:5 000**

**Используемые условные знаки и обозначения:**

- ось проектируемого объекта
- граница публичного сервитута
- 61:09:0600007 - обозначение кадастрового деления территории
- граница административного-территориального деления
- 7 - обозначение и номер характерной точки границы объекта
- 61:09:0600007:691 - граница и номер земельного участка, сведения о котором содержатся в ЕГРН

**Раздел 4**

**План границ объекта**

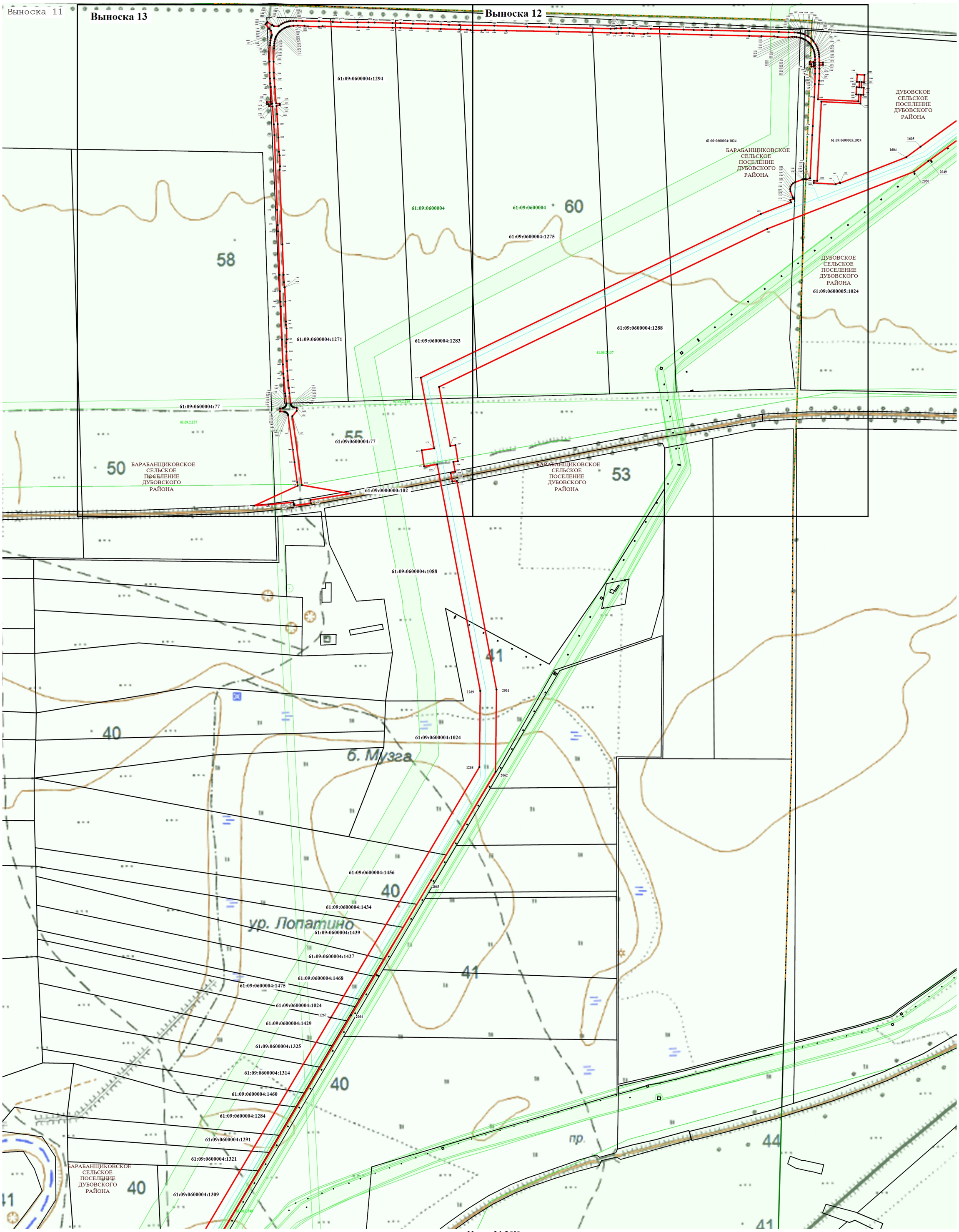


**Масштаб 1:5 000**

**Используемые условные знаки и обозначения:**

- ось проектируемого объекта
- граница публичного сервитута
- 61:09:0600007 - обозначение кадастрового деления территории
- граница административного-территориального деления
- 7 - обозначение и номер характерной точки границы объекта
- 61:09:0600007:691 - граница и номер земельного участка, сведения о котором содержатся в ЕГРН

**Раздел 4**

**План границ объекта**

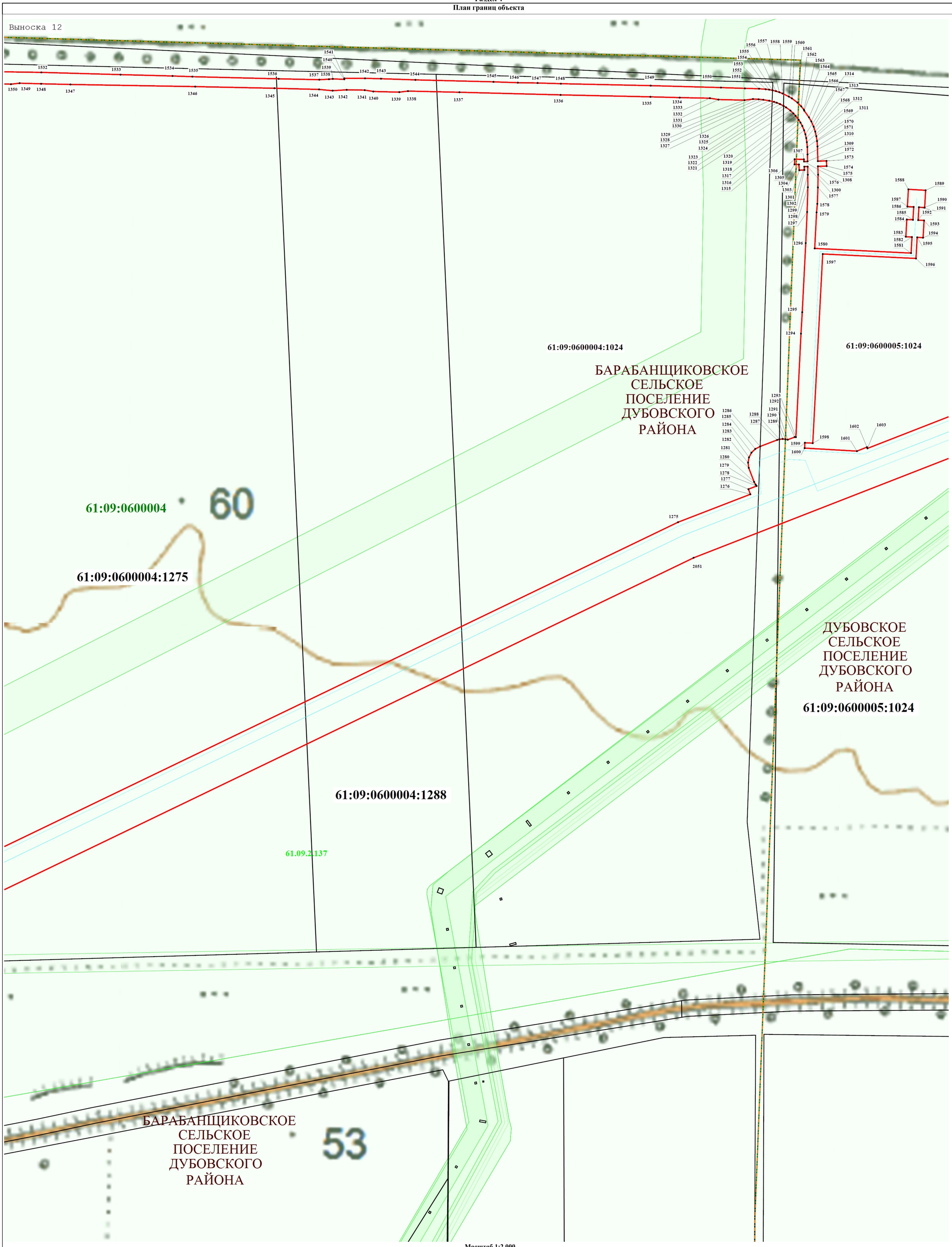


**Масштаб 1:2 000**

**Используемые условные знаки и обозначения:**

- ось проектируемого объекта
- граница публичного сервитута
- 61:09:0600007 - обозначение кадастрового деления территории
- граница административного-территориального деления
- 7 - обозначение и номер характерной точки границы объекта
- 61:09:0600007:691 - граница и номер земельного участка, сведения о котором содержатся в ЕГРН

**Раздел 4**

**План границ объекта**

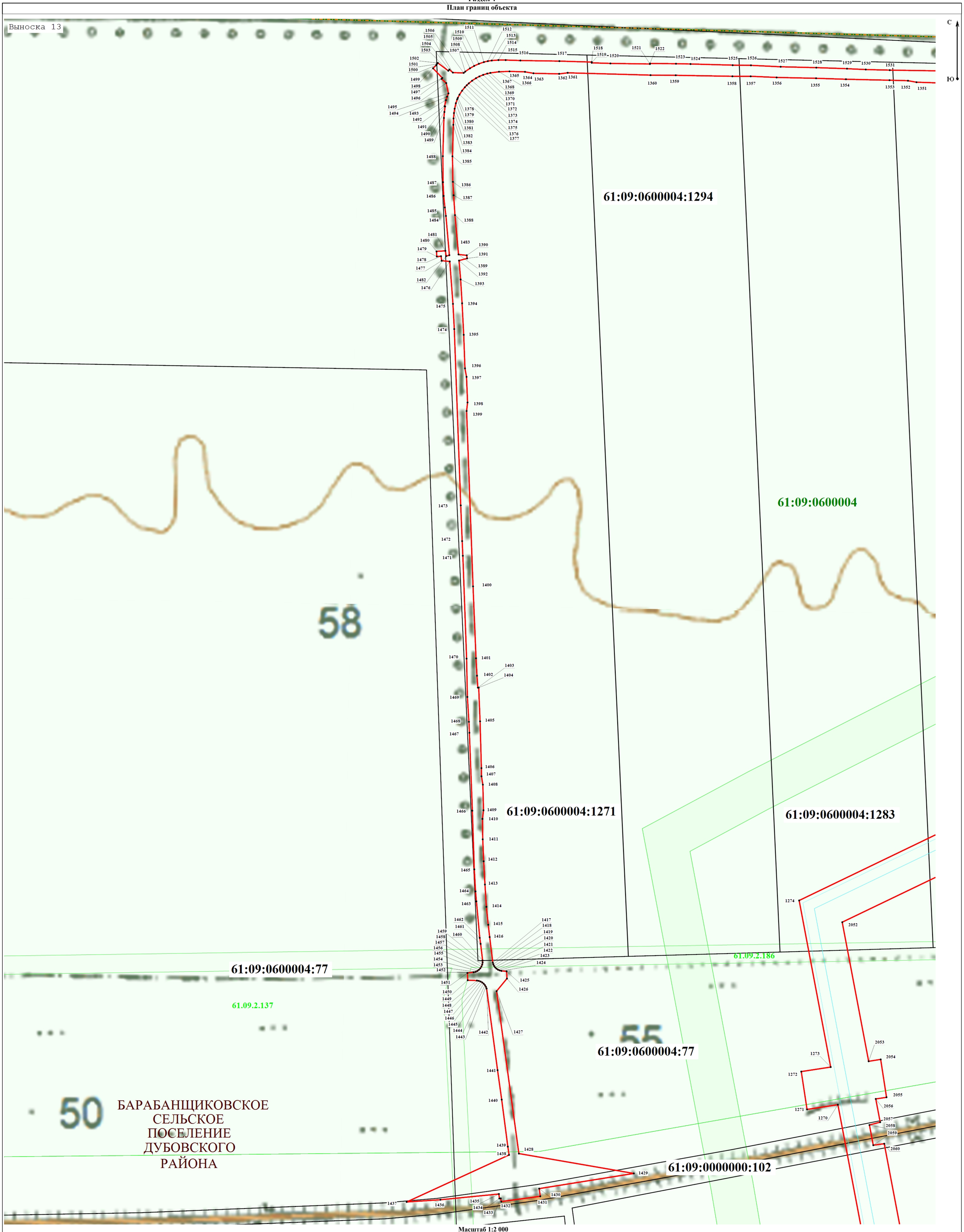


**Масштаб 1:2 000**

**Используемые условные знаки и обозначения:**

- ось проектируемого объекта
- граница публичного сервитута
- 61:09:0600007 - обозначение кадастрового деления территории
- граница административного-территориального деления
- 7 - обозначение и номер характерной точки границы объекта
- 61:09:0600007:691 - граница и номер земельного участка, сведения о котором содержатся в ЕГРН

**Раздел 4**

**План границ объекта**

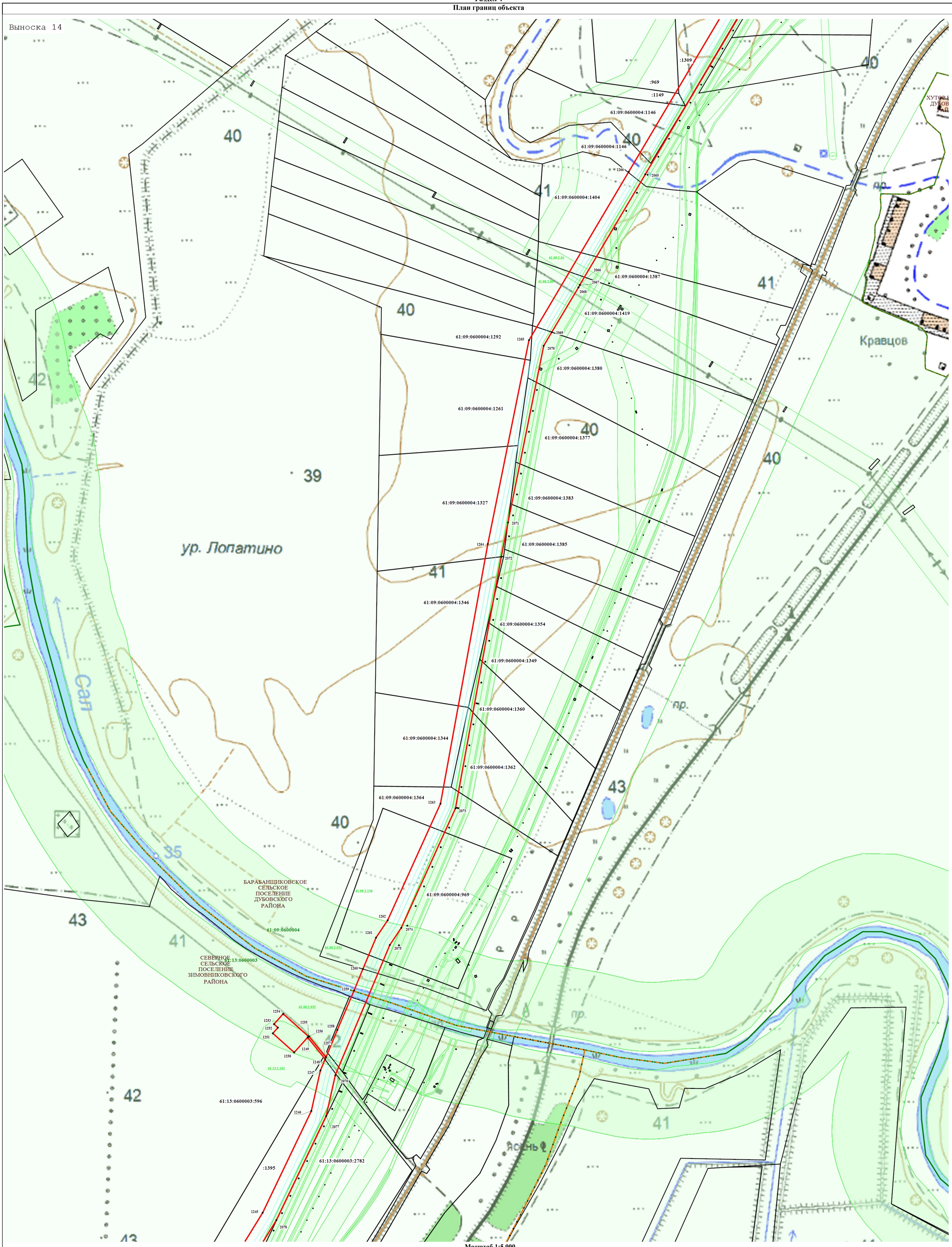


**Масштаб 1:5 000**

**Используемые условные знаки и обозначения:**

- ось проектируемого объекта
- граница публичного сервитута
- 61:09:0600007 - обозначение кадастрового деления территории
- граница административного-территориального деления
- 7 - обозначение и номер характерной точки границы объекта
- 61:09:0600007:691 - граница и номер земельного участка, сведения о котором содержатся в ЕГРН

**Раздел 4**

**План границ объекта**




**Масштаб 1:5 000**

**Используемые условные знаки и обозначения:**

- ось проектируемого объекта
- граница публичного сервитута
- 61:09:0600007 - обозначение кадастрового деления территории
- граница административного-территориального деления
- 7 - обозначение и номер характерной точки границы объекта
- 61:09:0600007:691 - граница и номер земельного участка, сведения о котором содержатся в ЕГРН

**Раздел 4**

**План границ объекта**




**Масштаб 1:5 000**

**Используемые условные знаки и обозначения:**

- ось проектируемого объекта
- граница публичного сервитута
- 61:09:0600007 - обозначение кадастрового деления территории
- граница административного-территориального деления
- 7 - обозначение и номер характерной точки границы объекта
- 61:09:0600007:691 - граница и номер земельного участка, сведения о котором содержатся в ЕГРН

**Раздел 4**

**План границ объекта**

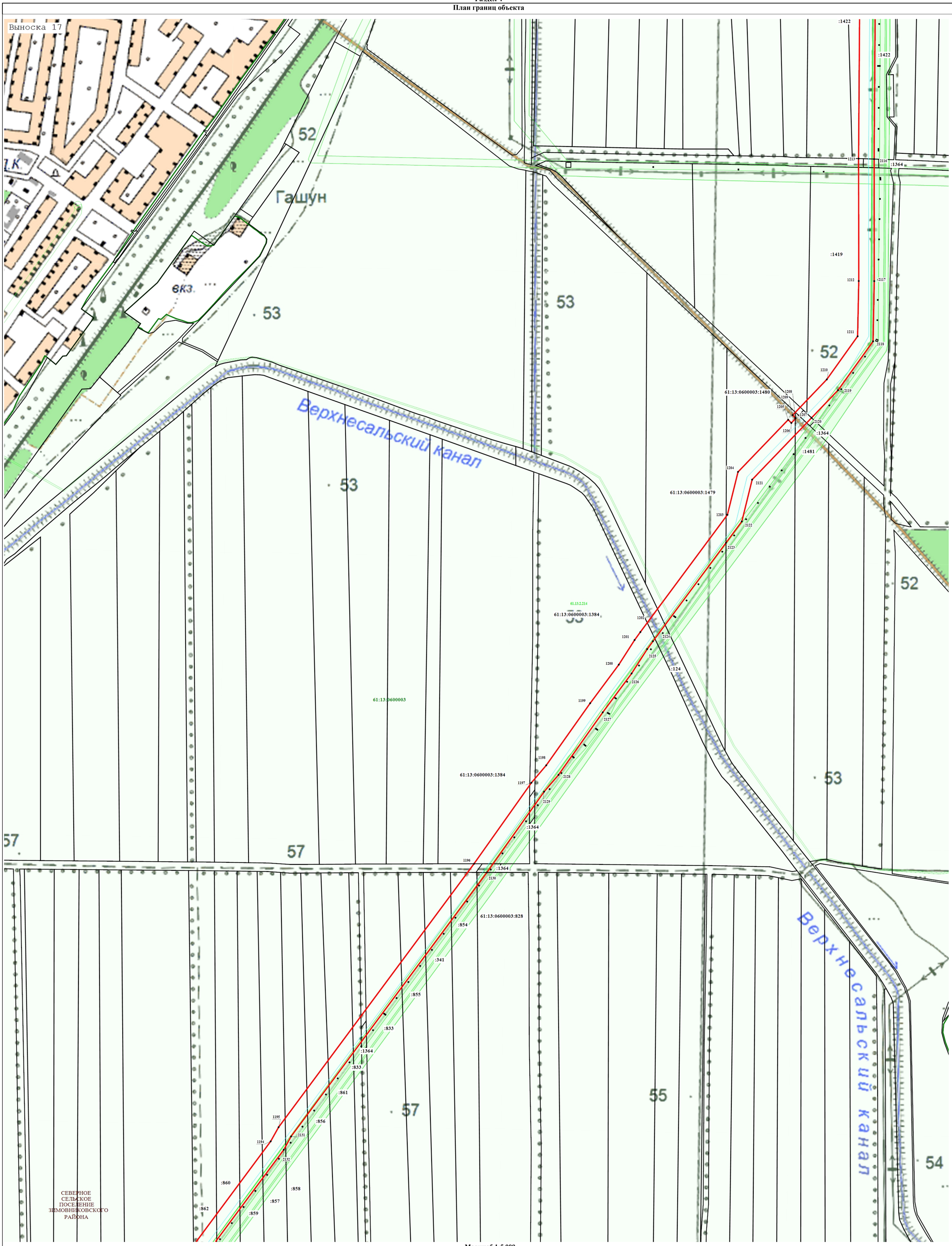


**Масштаб 1:5 000**

**Используемые условные знаки и обозначения:**

- ось проектируемого объекта
- граница публичного сервитута
- 61:09:0600007 - обозначение кадастрового деления территории
- граница административного-территориального деления
- 7 - обозначение и номер характерной точки границы объекта
- 61:09:0600007:691 - граница и номер земельного участка, сведения о котором содержатся в ЕГРН

**Раздел 4**

**План границ объекта**




**Масштаб 1:5 000**

**Используемые условные знаки и обозначения:**

- ось проектируемого объекта
- граница публичного сервитута
- 61:09:0600007 - обозначение кадастрового деления территории
- граница административного-территориального деления
- 7 - обозначение и номер характерной точки границы объекта
- 61:09:0600007:691 - граница и номер земельного участка, сведения о котором содержатся в ЕГРН

**Раздел 4**

**План границ объекта**

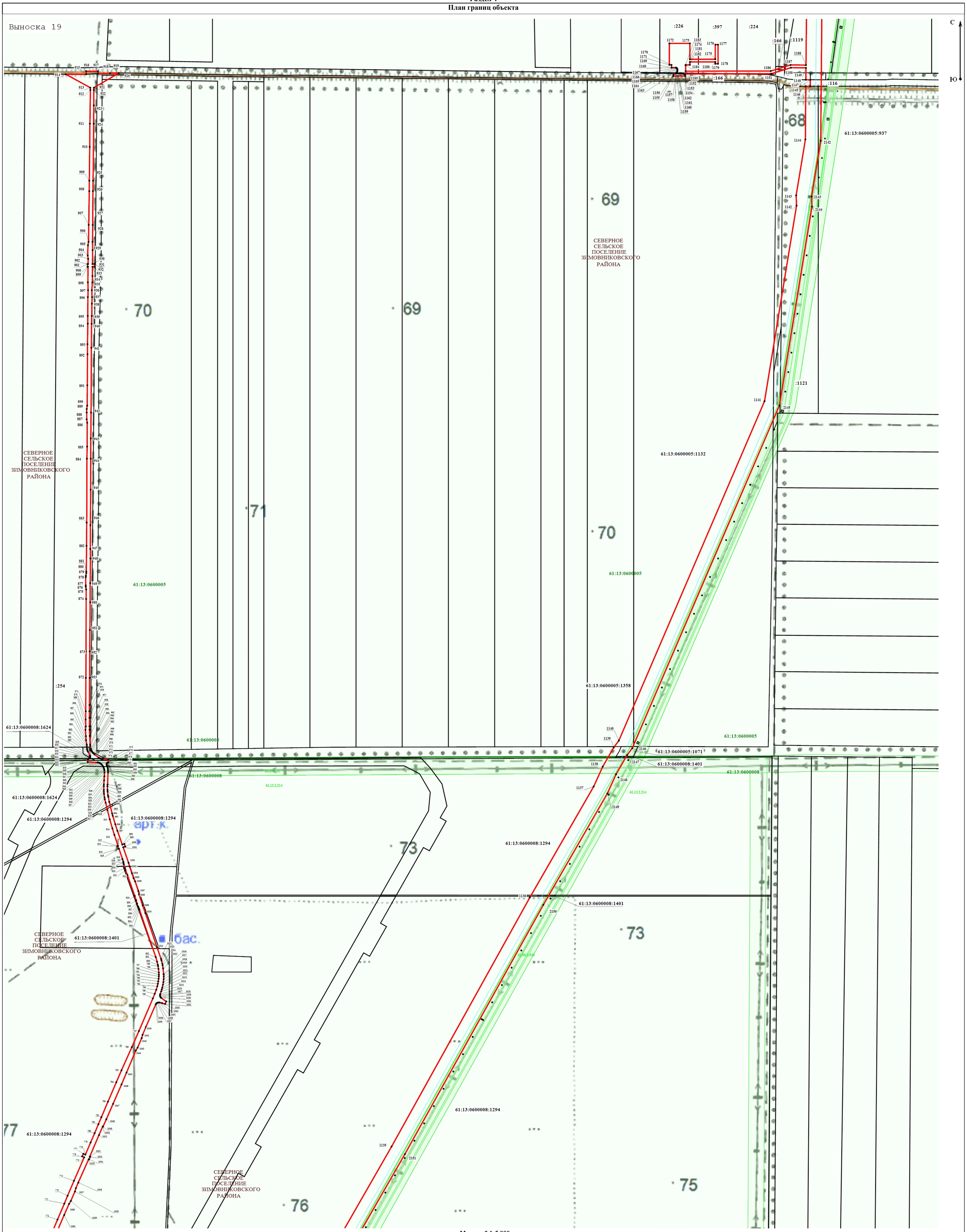

**Раздел 4**

**План границ объекта**

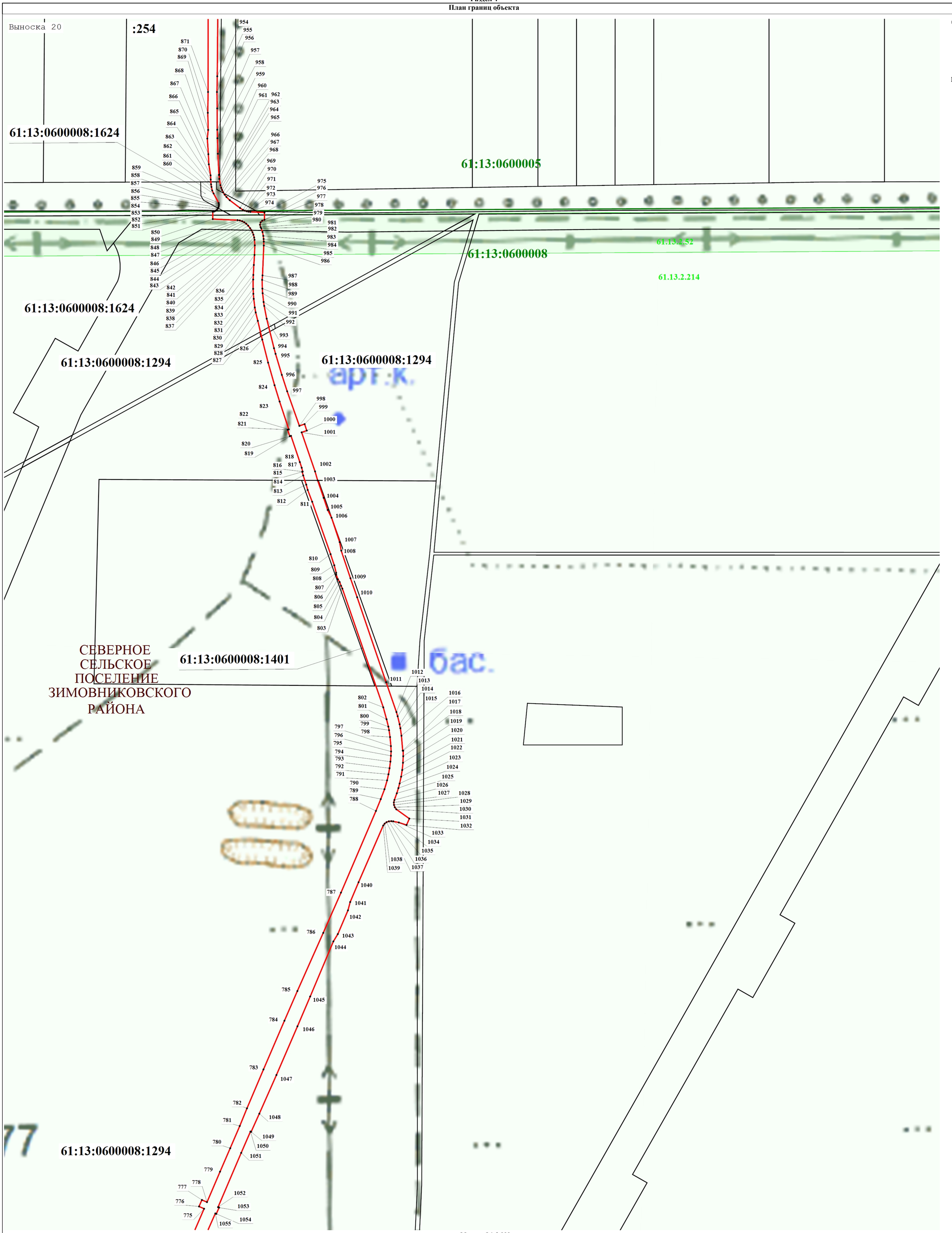


Масштаб 1:2 000

**Используемые условные знаки и обозначения:**

- ось проектируемого объекта
- граница публичного сервитута
- 61:09:0600007 - обозначение кадастрового деления территории
- граница административного-территориального деления
- 7 - обозначение и номер характерной точки границы объекта
- 61:09:0600007:691 - граница и номер земельного участка, сведения о котором содержатся в ЕГРН

**Раздел 4**

**План границ объекта**

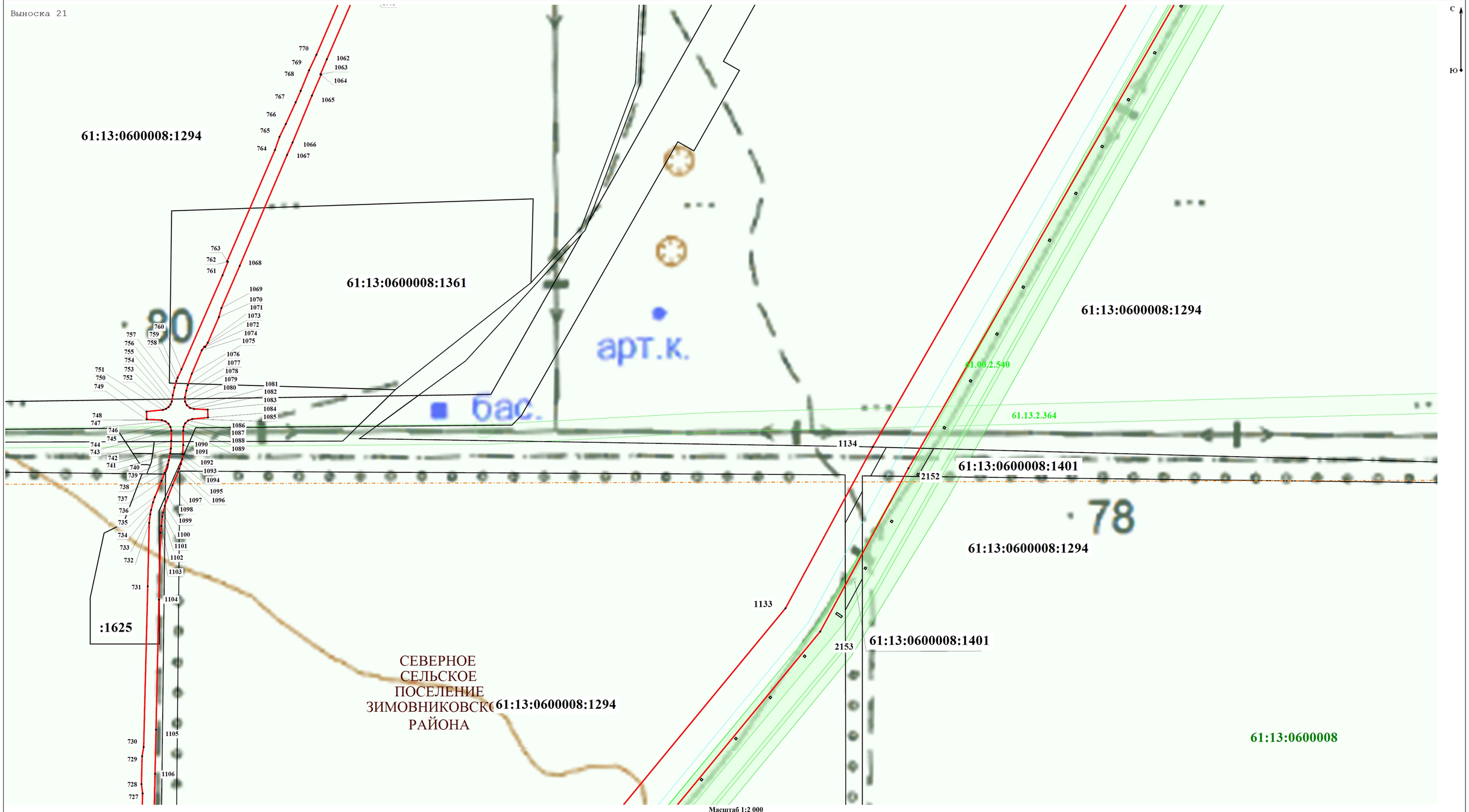


**Масштаб 1:2 000**

**Используемые условные знаки и обозначения:**

- ось проектируемого объекта
- граница публичного сервитута
- 61:09:0600007 - обозначение кадастрового деления территории
- граница административно-территориального деления
- 7 - обозначение и номер характерной точки границы объекта
- 61:09:0600007:691 - граница и номер земельного участка, сведения о котором содержатся в ЕГРН

**Раздел 4**

**План границ объекта**

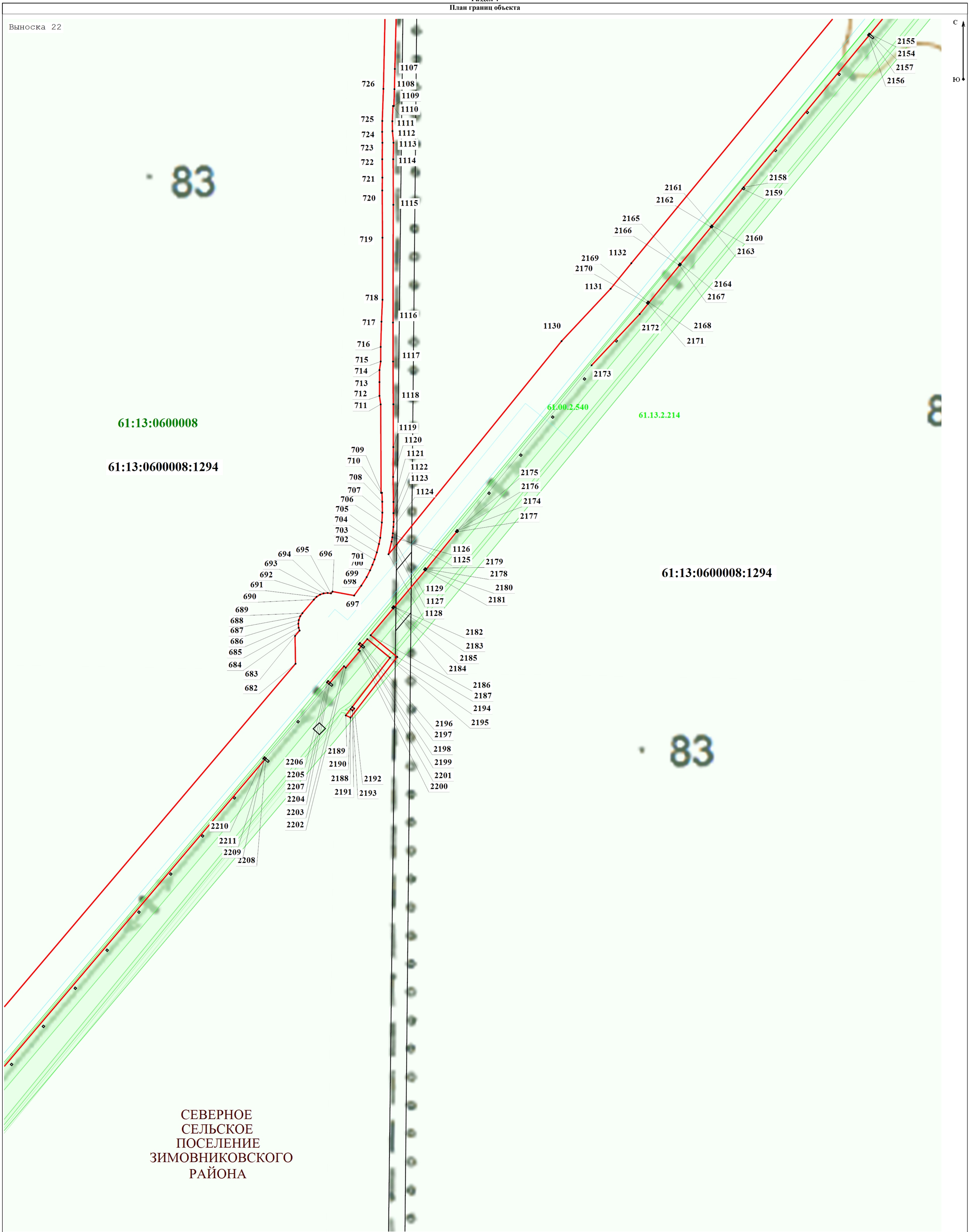


**Масштаб 1:2 000**

**Используемые условные знаки и обозначения:**

- ось проектируемого объекта
- граница публичного сервитута
- 61:09:0600007 - обозначение кадастрового деления территории
- граница административного-территориального деления
- 7 - обозначение и номер характерной точки границы объекта
- 61:09:0600007:691 - граница и номер земельного участка, сведения о котором содержатся в ЕГРН

**Раздел 4**

**План границ объекта**

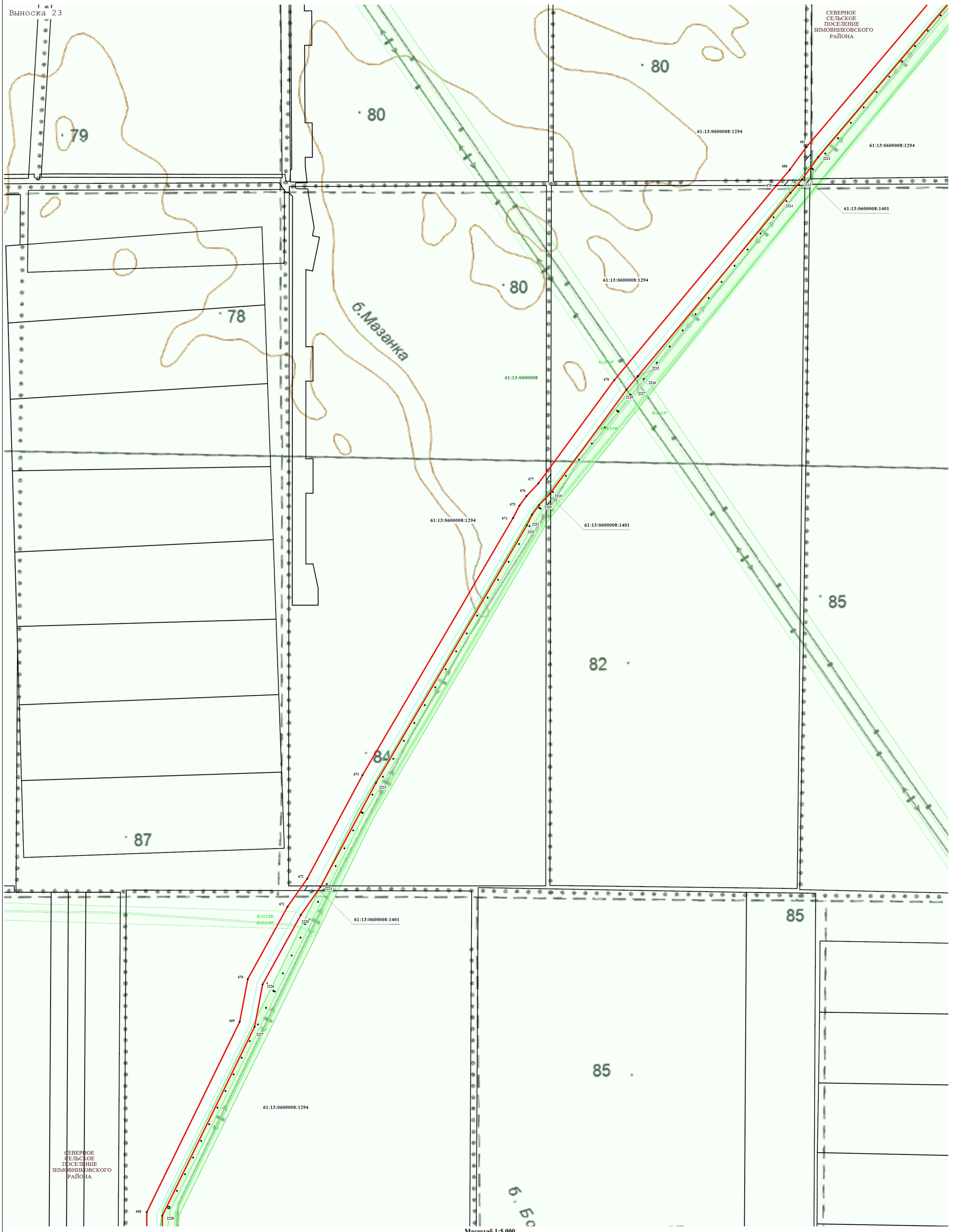


**Масштаб 1:5 000**

**Используемые условные знаки и обозначения:**

- ось проектируемого объекта
- граница публичного сервитута
- 61:09:0600007 - обозначение кадастрового деления территории
- граница административного-территориального деления
- 7 - обозначение и номер характерной точки границы объекта
- 61:09:0600007:691 - граница и номер земельного участка, сведения о котором содержатся в ЕГРН

**Раздел 4**

**План границ объекта**

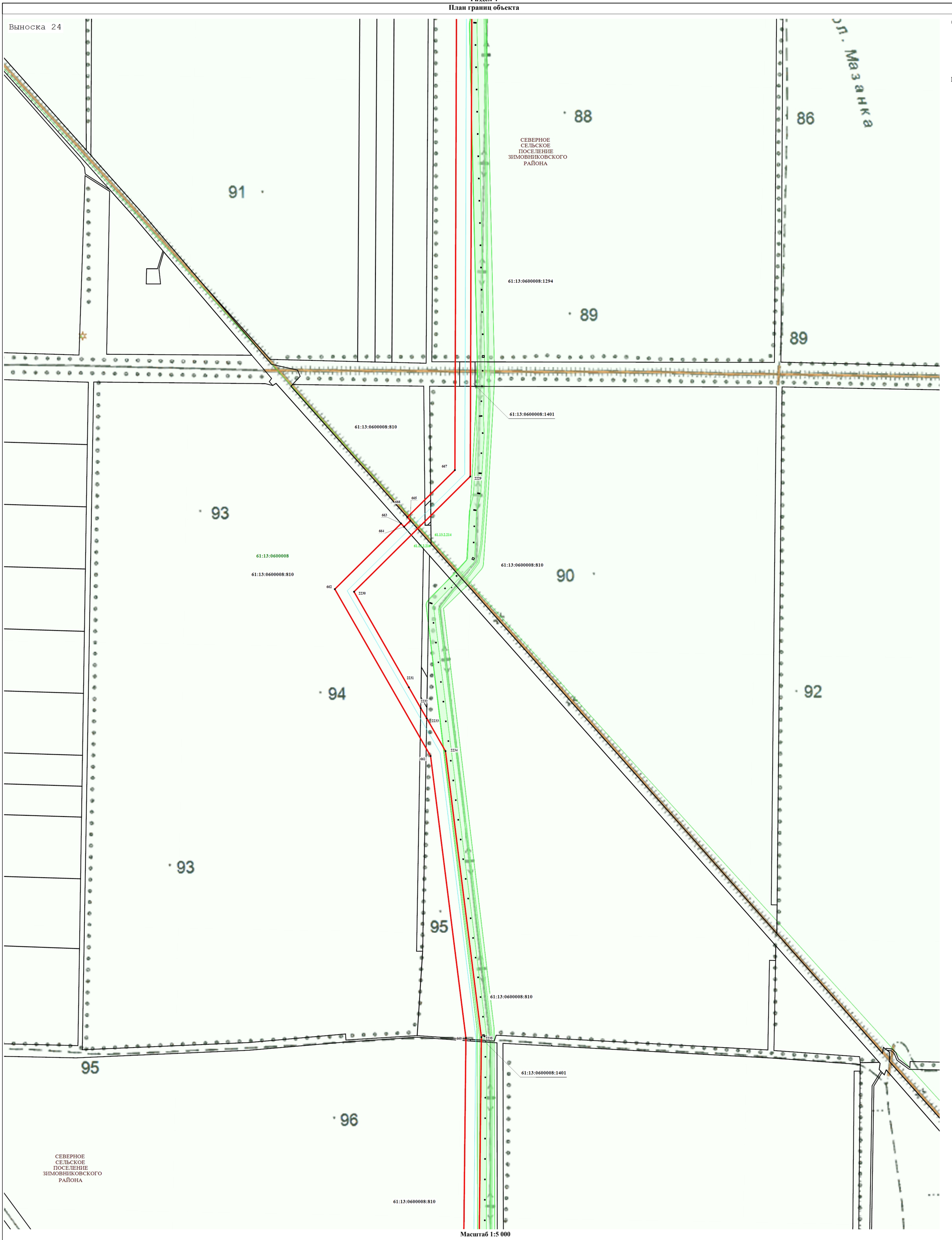


**Масштаб 1:5 000**

**Используемые условные знаки и обозначения:**

- ось проектируемого объекта
- граница публичного сервитута
- 61:09:0600007 - обозначение кадастрового деления территории
- граница административного-территориального деления
- 7 - обозначение и номер характерной точки границы объекта
- 61:09:0600007:691 - граница и номер земельного участка, сведения о котором содержатся в ЕГРН

**Раздел 4**

**План границ объекта**

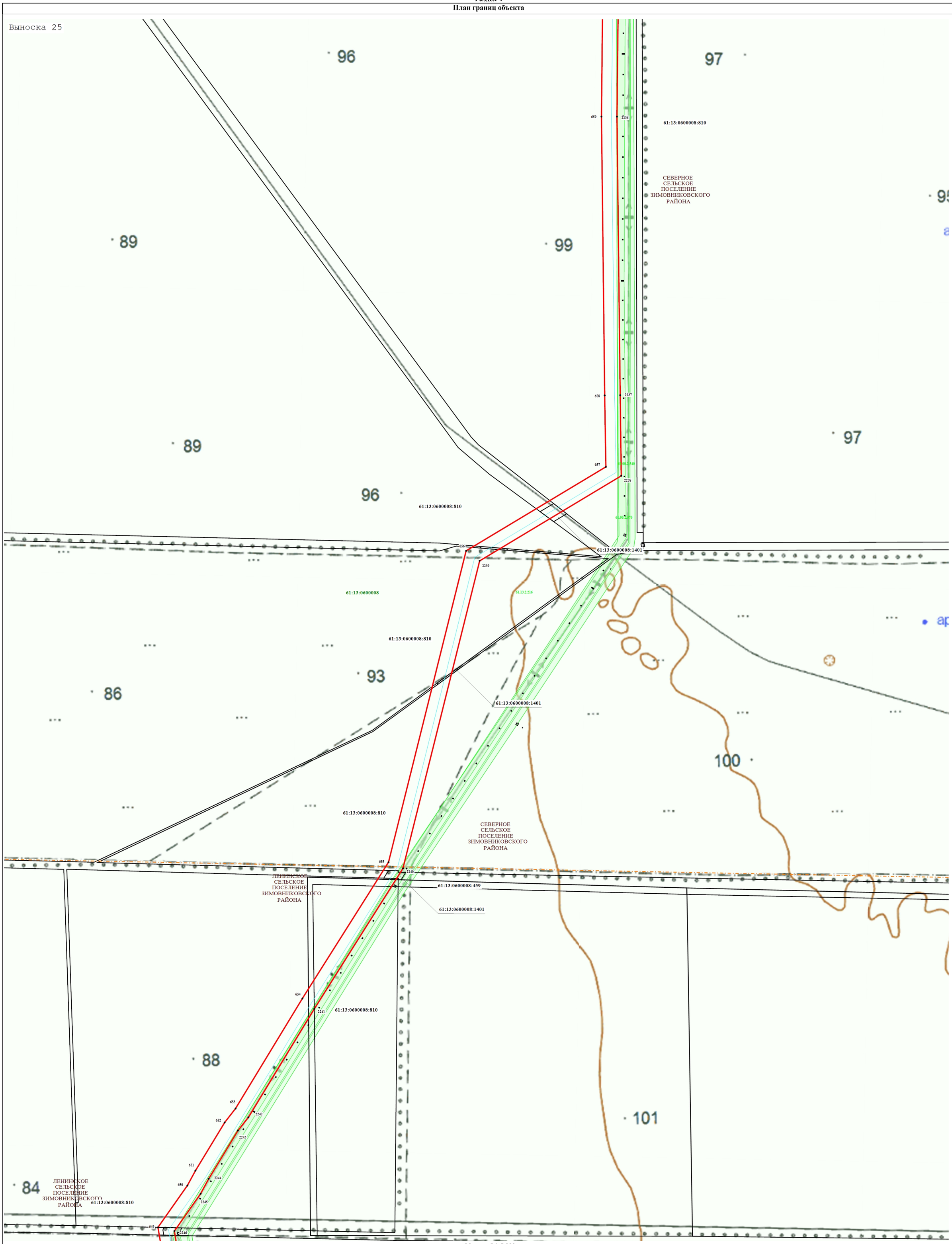


**Масштаб 1:5 000**

**Используемые условные знаки и обозначения:**

- ось проектируемого объекта
- граница публичного сервитута
- 61:09:0600007 - обозначение кадастрового деления территории
- граница административного-территориального деления
- 7 - обозначение и номер характерной точки границы объекта
- 61:09:0600007:691 - граница и номер земельного участка, сведения о котором содержатся в ЕГРН

**Раздел 4**

**План границ объекта**

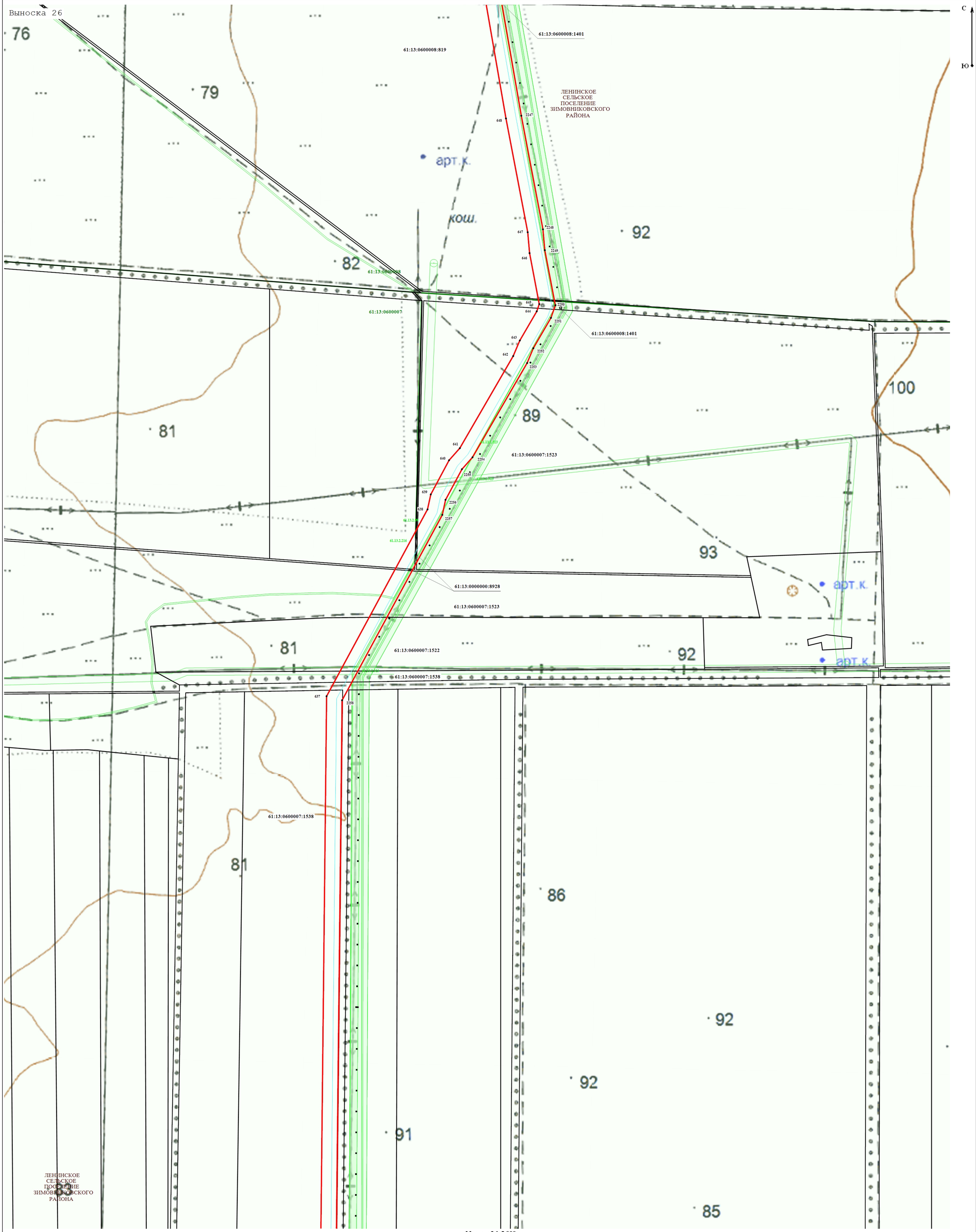


**Масштаб 1:5 000**

**Используемые условные знаки и обозначения:**

- ось проектируемого объекта
- граница публичного сервитута
- 61:09:0600007 - обозначение кадастрового деления территории
- граница административного-территориального деления
- 7 - обозначение и номер характерной точки границы объекта
- 61:09:0600007:691 - граница и номер земельного участка, сведения о котором содержатся в ЕГРН

**Раздел 4**

**План границ объекта**

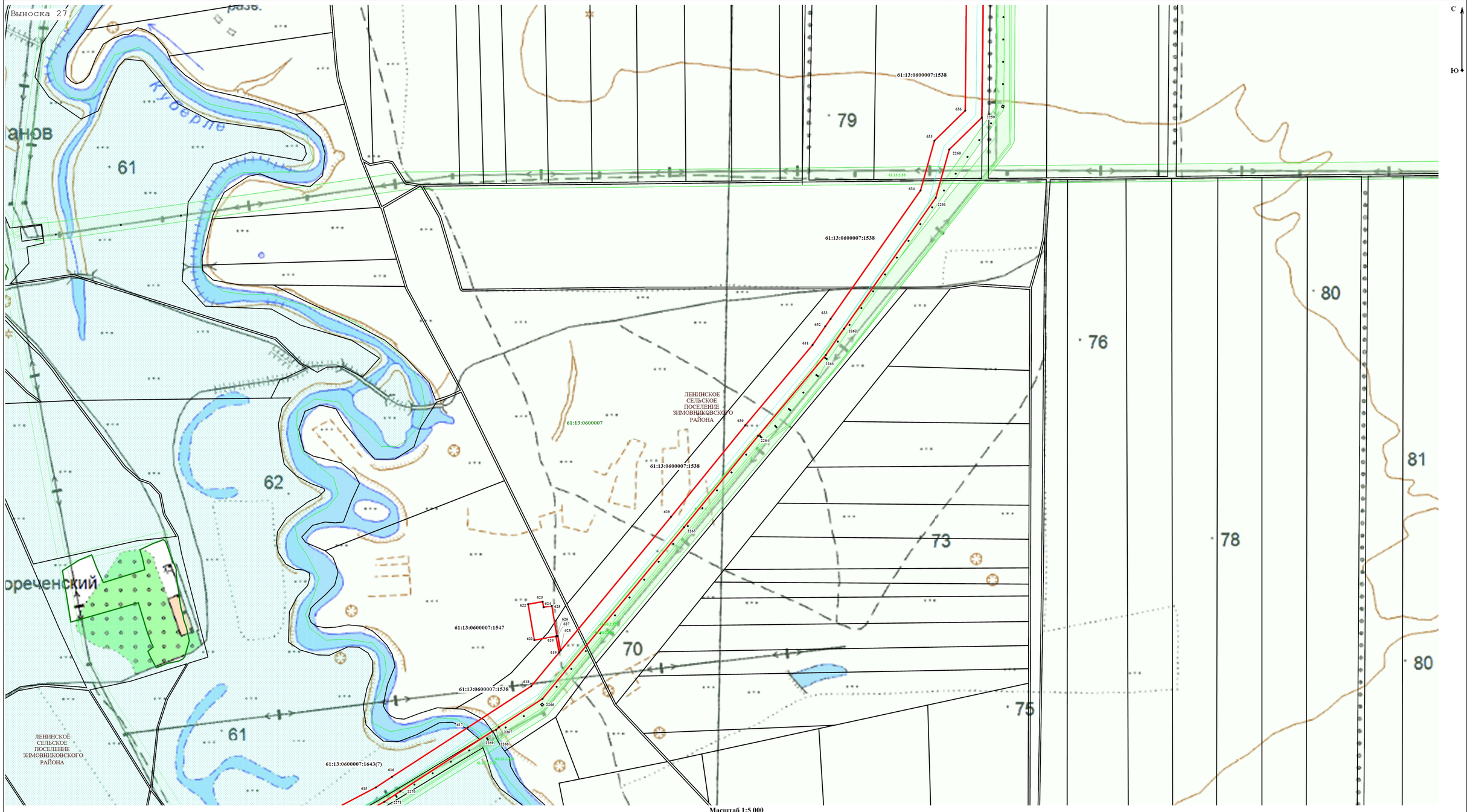


**Масштаб 1:5 000**

**Используемые условные знаки и обозначения:**

- ось проектируемого объекта
- граница публичного сервитута
- 61:09:0600007 - обозначение кадастрового деления территории
- граница административно-территориального деления
- 7 - обозначение и номер характерной точки границы объекта
- 61:09:0600007:691 - граница и номер земельного участка, сведения о котором содержатся в ЕГРН

**Раздел 4**

**План границ объекта**

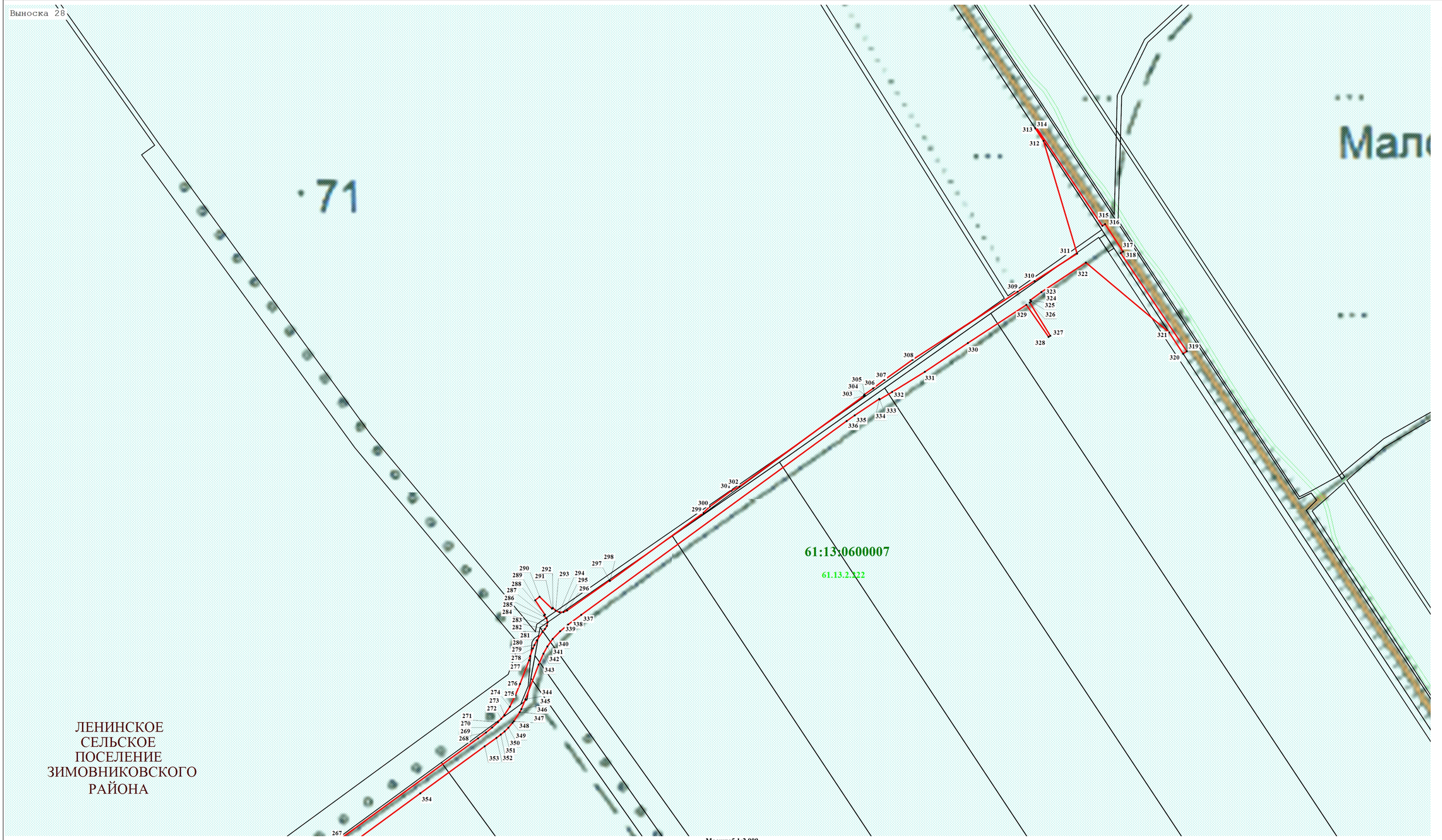


**Масштаб 1:2 000**

**Используемые условные знаки и обозначения:**

- ось проектируемого объекта
- граница публичного сервитута
- 61:09:0600007 - обозначение кадастрового деления территории
- граница административно-территориального деления
- 7 - обозначение и номер характерной точки границы объекта
- 61:09:0600007:691 - граница и номер земельного участка, сведения о котором содержатся в ЕГРН

**Раздел 4**

**План границ объекта**

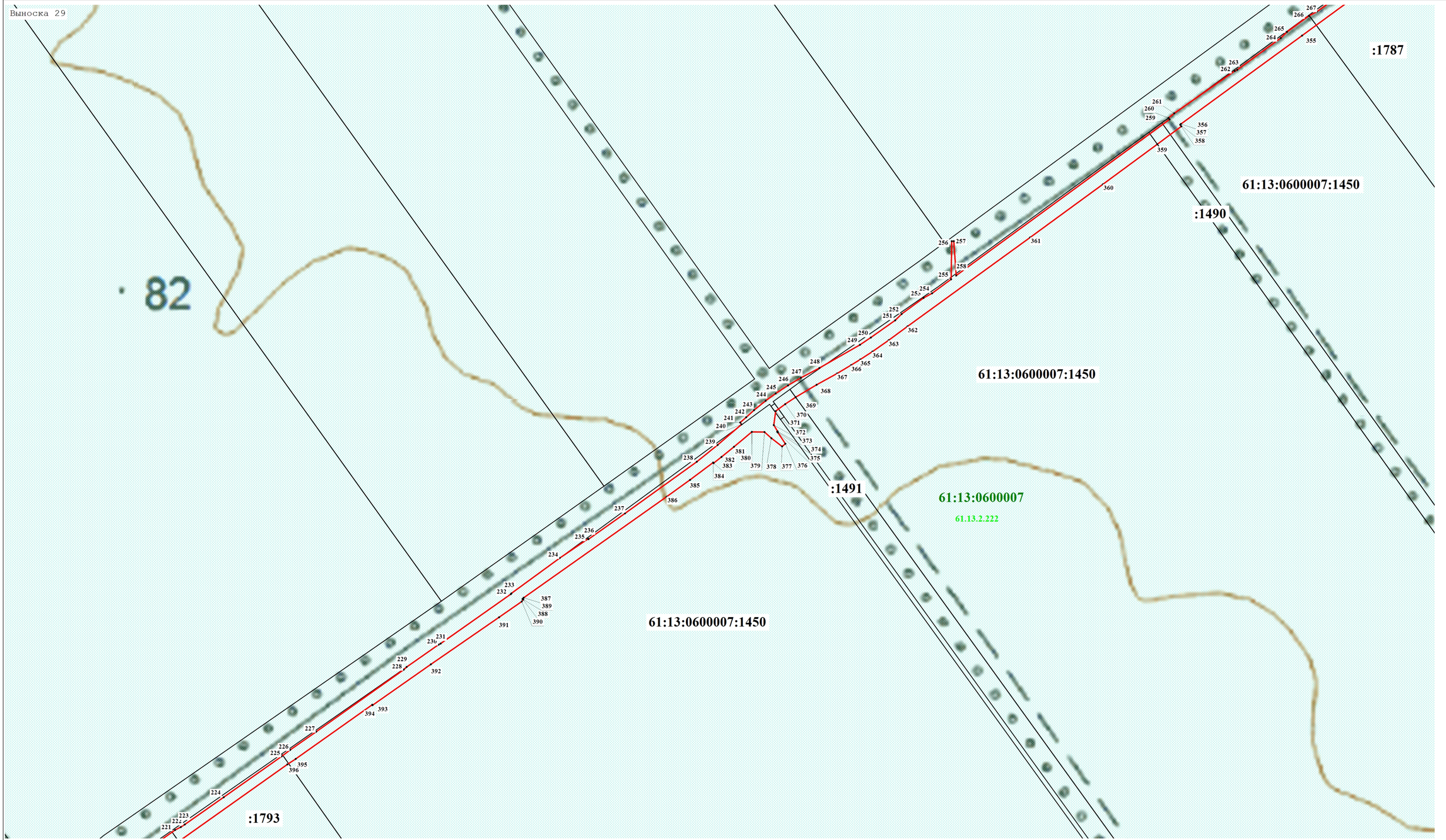


**Масштаб 1:2 000**

**Используемые условные знаки и обозначения:**

- ось проектируемого объекта
- граница публичного сервитута
- 61:09:0600007 - обозначение кадастрового деления территории
- граница административного-территориального деления
- 7 - обозначение и номер характерной точки границы объекта
- 61:09:0600007:691 - граница и номер земельного участка, сведения о котором содержатся в ЕГРН

**Раздел 4**

**План границ объекта**

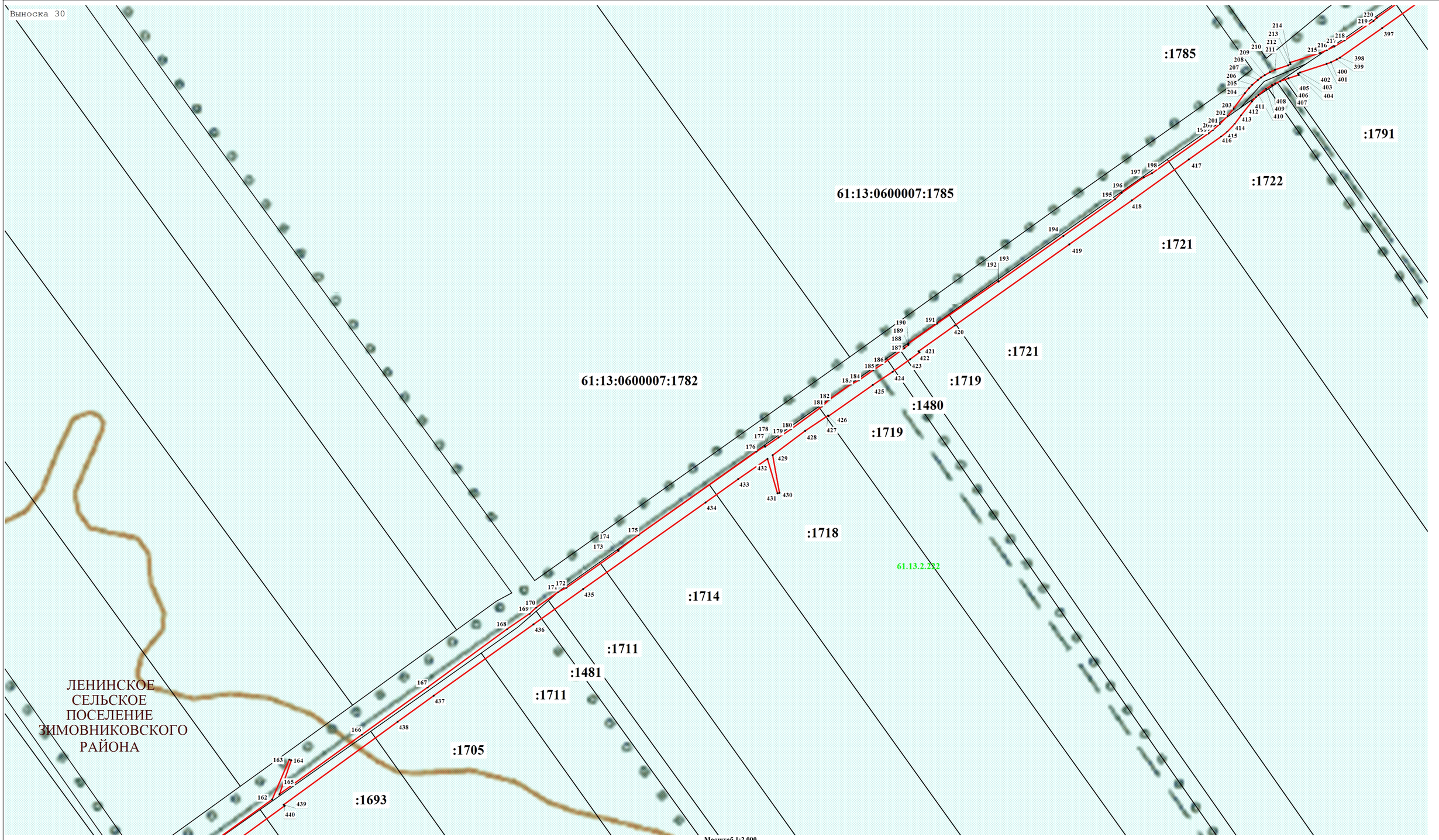


**Масштаб 1:2 000**

**Используемые условные знаки и обозначения:**

- ось проектируемого объекта
- граница публичного сервитута
- 61:09:0600007 - обозначение кадастрового деления территории
- граница административного-территориального деления
- 7 - обозначение и номер характерной точки границы объекта
- 61:09:0600007:691 - граница и номер земельного участка, сведения о котором содержатся в ЕГРН

**Раздел 4**

**План границ объекта**

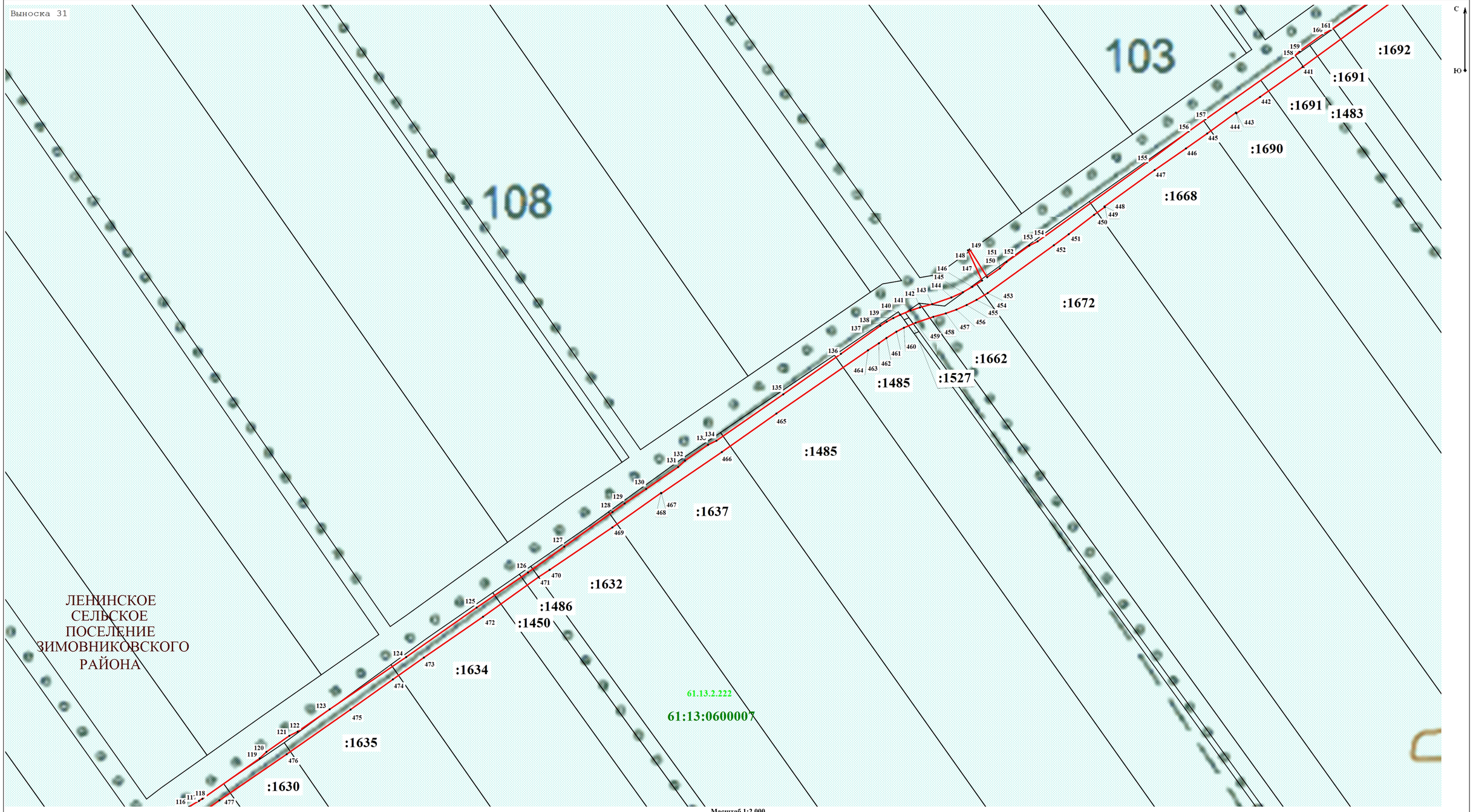


Масштаб 1:2 000

**Используемые условные знаки и обозначения:**

- ось проектируемого объекта
- граница публичного сервитута
- 61:09:0600007 - обозначение кадастрового деления территории
- граница административно-территориального деления
- 7 - обозначение и номер характерной точки границы объекта
- 61:09:0600007:691 - граница и номер земельного участка, сведения о котором содержатся в ЕГРН

**Раздел 4**

**План границ объекта**

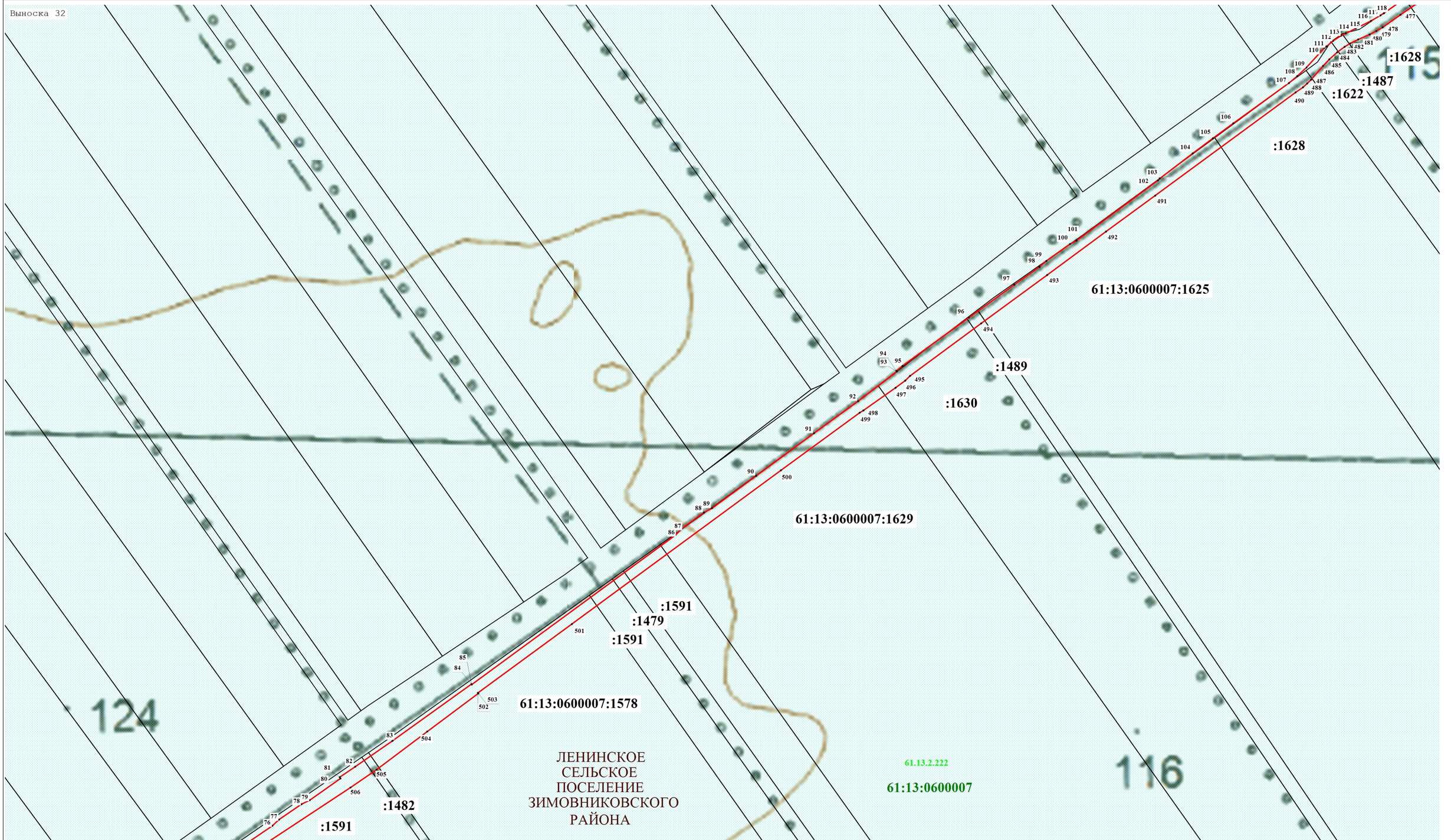


**Масштаб 1:2 000**

**Используемые условные знаки и обозначения:**

- ось проектируемого объекта
- граница публичного сервитута
- 61:09:0600007 - обозначение кадастрового деления территории
- граница административно-территориального деления
- 7 - обозначение и номер характерной точки границы объекта
- 61:09:0600007:691 - граница и номер земельного участка, сведения о котором содержатся в ЕГРН

**Раздел 4**

**План границ объекта**

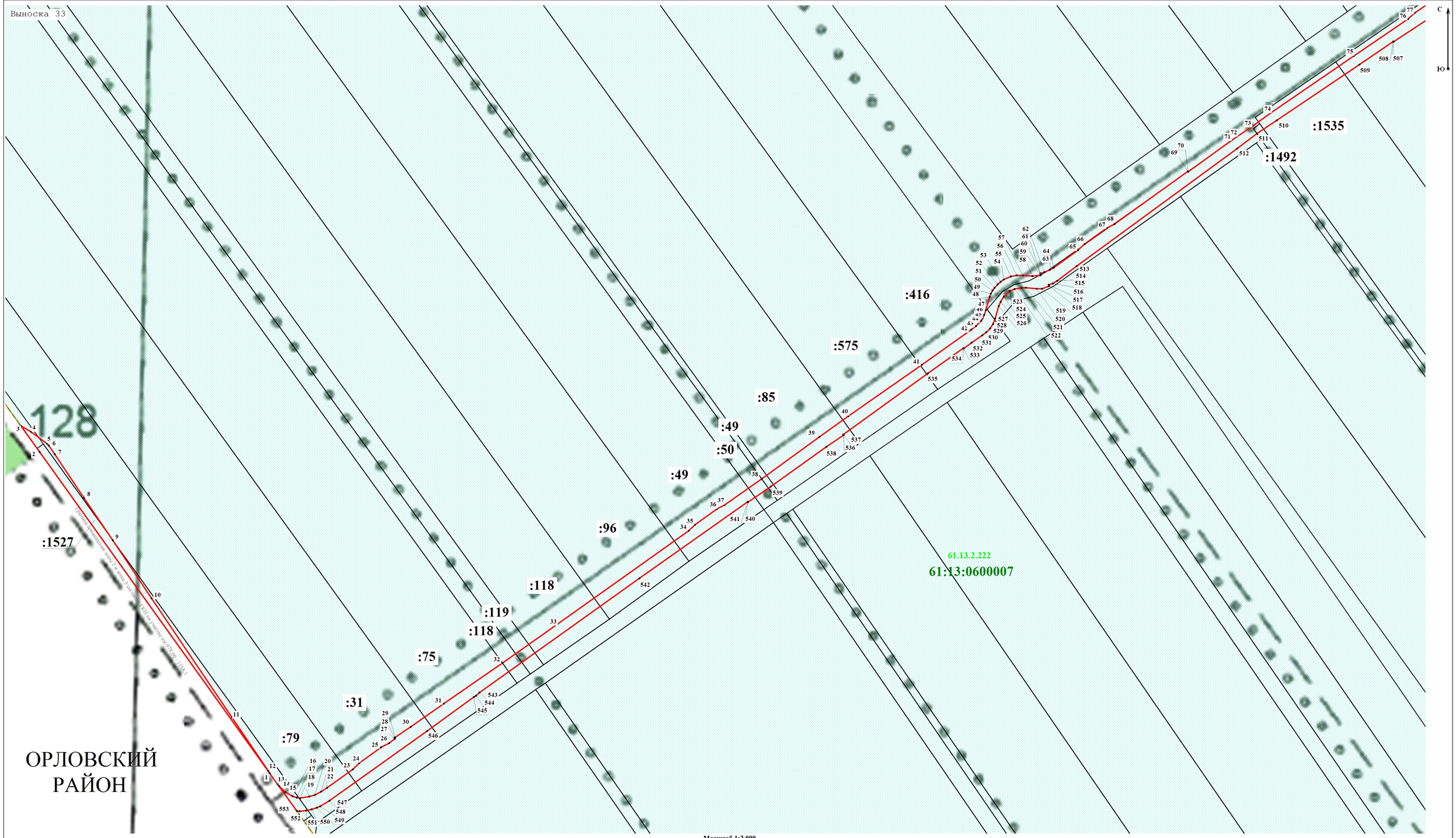


**Масштаб 1:2 000**

**Используемые условные знаки и обозначения:**

- ось проектируемого объекта
- граница публичного сервитута
- 61:09:0600007 - обозначение кадастрового деления территории
- граница административного-территориального деления
- 7 - обозначение и номер характерной точки границы объекта
- 61:09:0600007:691 - граница и номер земельного участка, сведения о котором содержатся в ЕГРН

**Раздел 4**

**План границ объекта**

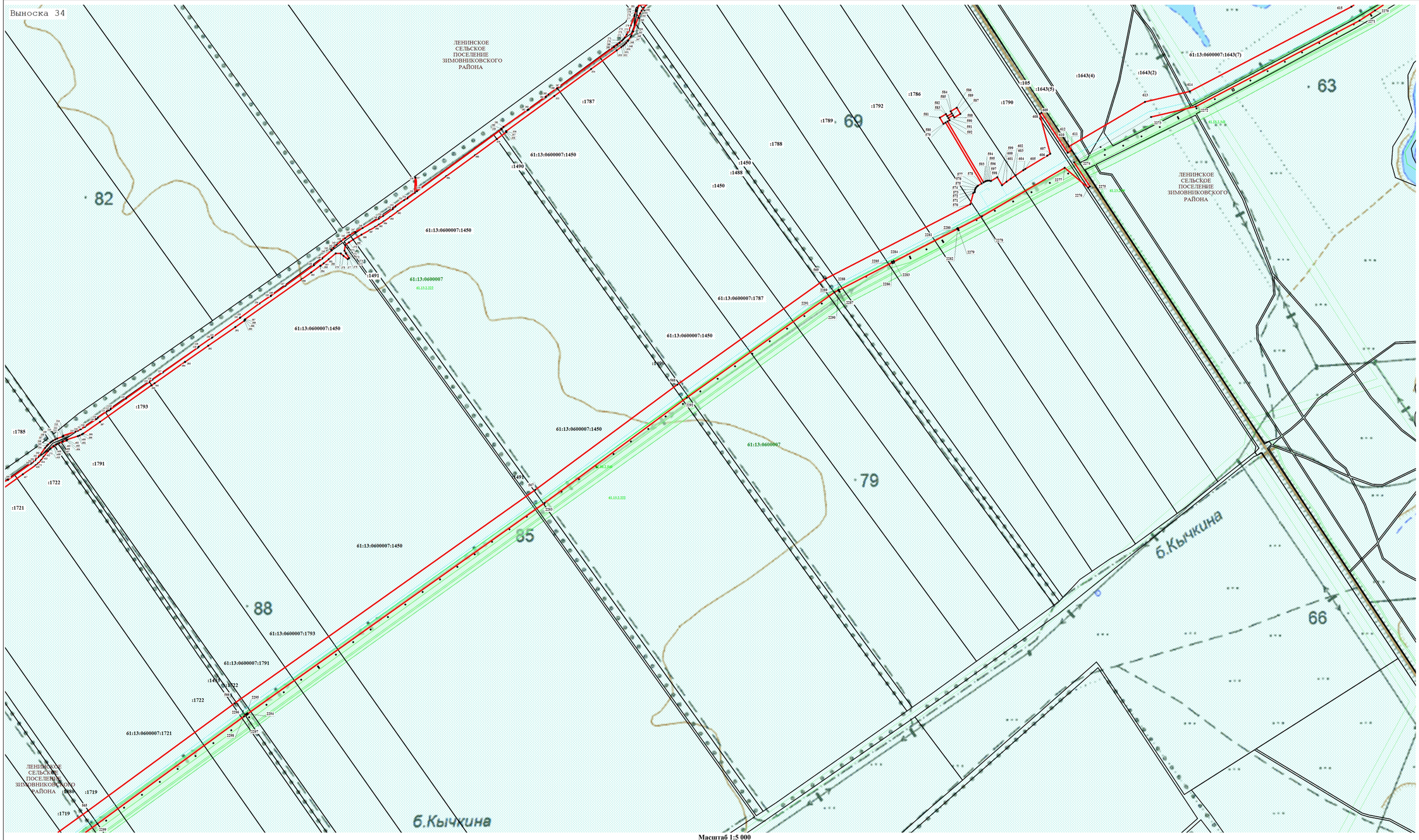


**Масштаб 1:5 000**

**Используемые условные знаки и обозначения:**

- ось проектируемого объекта
- граница публичного сервитута
- 61:09:0600007 - обозначение кадастрового деления территории
- граница административного-территориального деления
- 7 - обозначение и номер характерной точки границы объекта
- 61:09:0600007:691 - граница и номер земельного участка, сведения о котором содержатся в ЕГРН

**Раздел 4**

**План границ объекта**

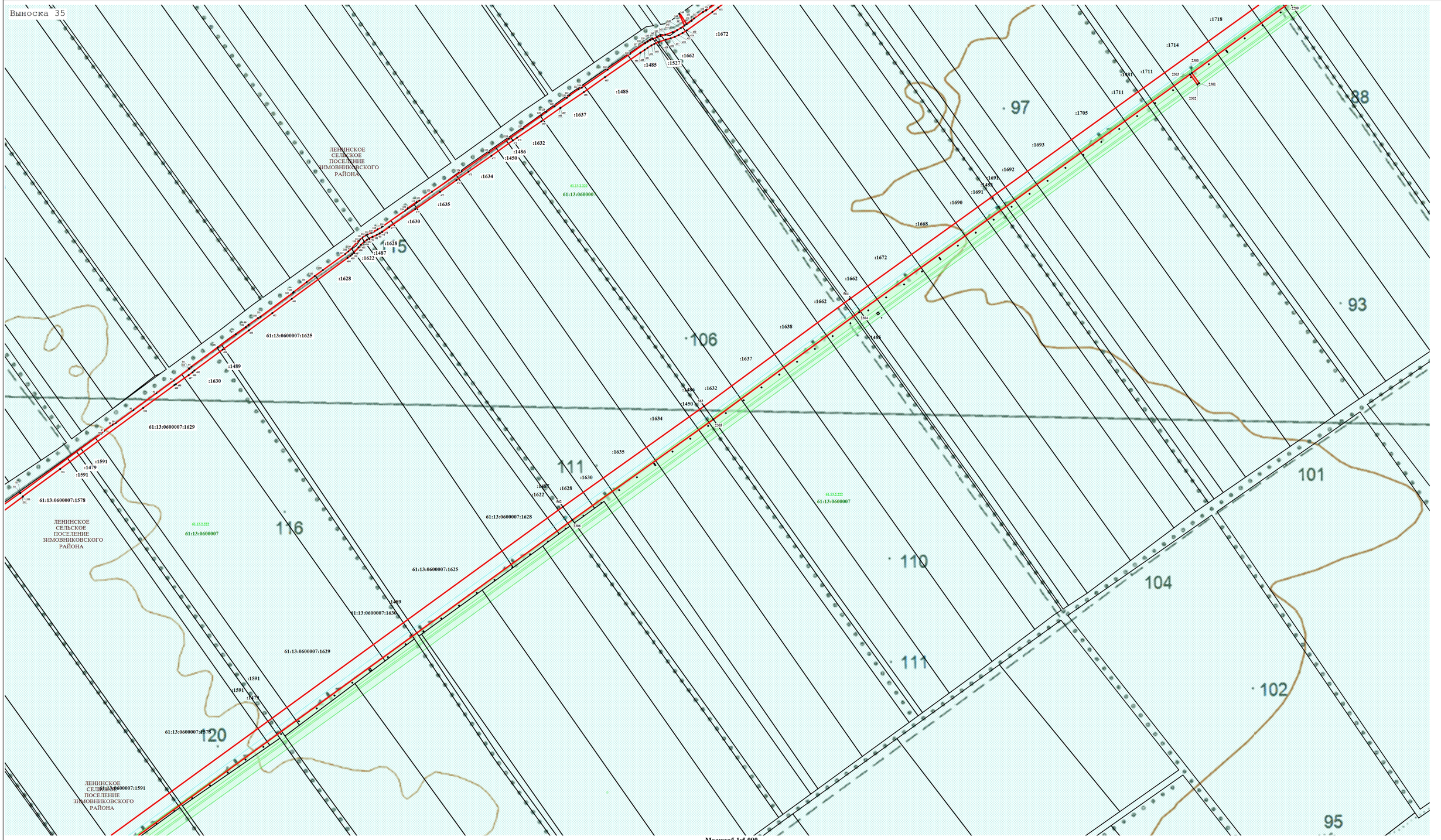


**Масштаб 1:5 000**

**Используемые условные знаки и обозначения:**

- ось проектируемого объекта
- граница публичного сервитута
- 61:09:0600007 - обозначение кадастрового деления территории
- граница административного-территориального деления
- 7 - обозначение и номер характерной точки границы объекта
- 61:09:0600007:691 - граница и номер земельного участка, сведения о котором содержатся в ЕГРН

**Раздел 4**

**План границ объекта**

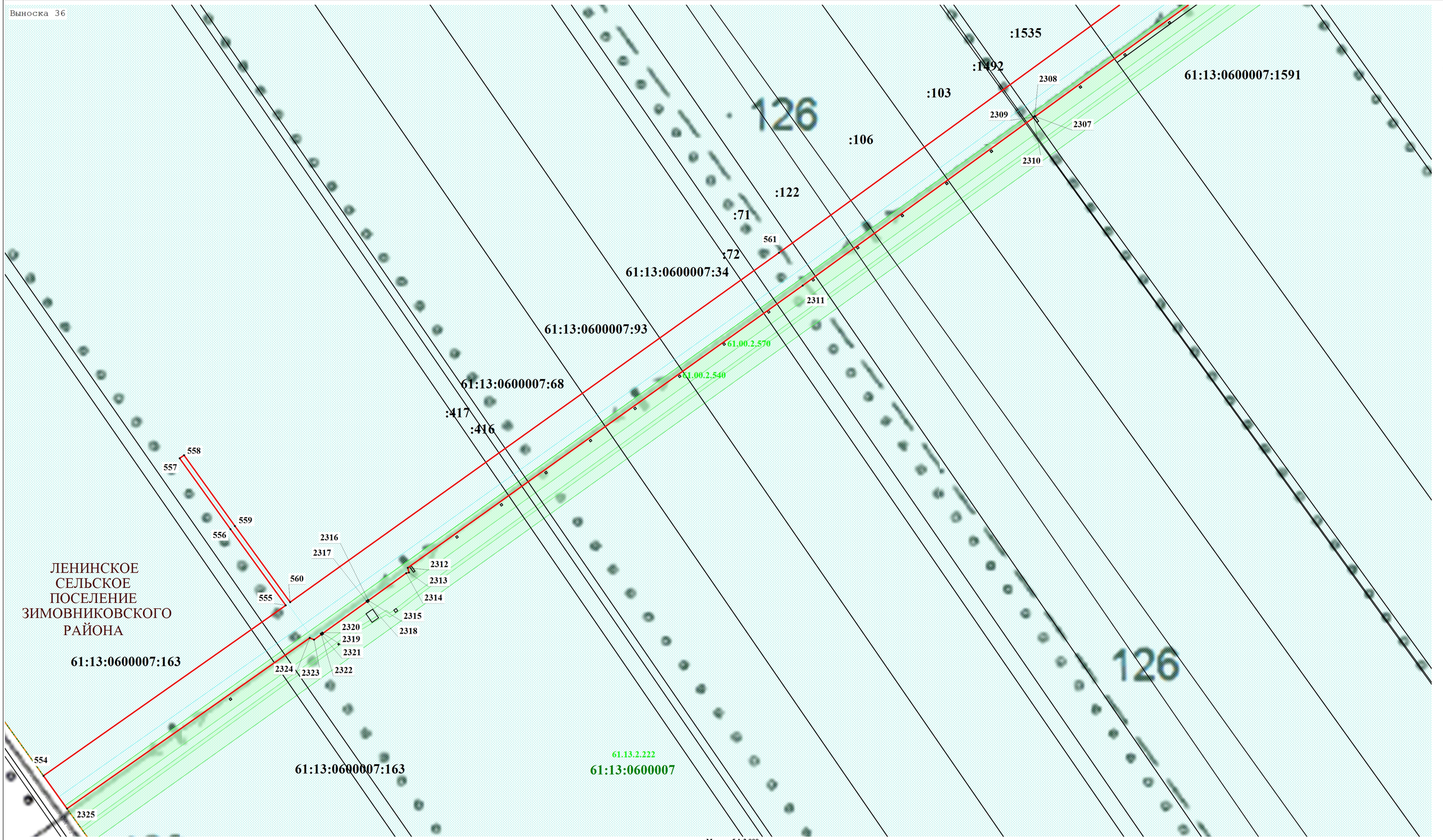


**Масштаб 1:2 000**

**Используемые условные знаки и обозначения:**

- ось проектируемого объекта
- граница публичного сервитута
- 61:09:0600007 - обозначение кадастрового деления территории
- граница административного-территориального деления
- 7 - обозначение и номер характерной точки границы объекта
- 61:09:0600007:691 - граница и номер земельного участка, сведения о котором содержатся в ЕГРН

| Прохождение границы | | Описание прохождения границы |
|---|---|---|
| от точки | до точки | |
| **1** | **2** | **3** |
| 1 | | |
| 1 | 1 | - |
| 2 | | |
| 13 | 13 | - |
| 3 | | |
| 554 | 554 | - |